













Apzīmējumi / saīsinājumi

-  lokālpārplānojuma robeža
-  lokālpārplānojuma teritorijā esošās zemes vienības robeža
- 05000050706 lokālpārplānojuma teritorijā esošās zemes vienības kadastra apzīmējums
-  esošās zemes vienības robeža / apbūve (ārpus lokālpārplānojuma teritorijas)
- 05000053004 zemes vienības (ārpus lokālpārplānojuma teritorijas) kadastra apzīmējums

Esošais funkcionālais zonējums (noteikts Teritorijas plānojumā)


- | | | | |
|---|--|---|---|
|  | rūpnieciskās apbūves teritorijas (R) |  | tehniskās apbūves teritorijas (TA) |
|  | dabas un apstādījumu teritorijas (DA3) |  | publiskas apbūves teritorijas (P, P1) |
|  | jauktas centra apbūves teritorija (JC) |  | daudzstāvu dzīvojamās apbūves teritorijas (DzD) |
|  | transporta infrastruktūras teritorija (TR) |  | ūdeņu teritorija (Ū) |
|  | mežu teritorija (M) | | |

x=197600.00
y=659600.00

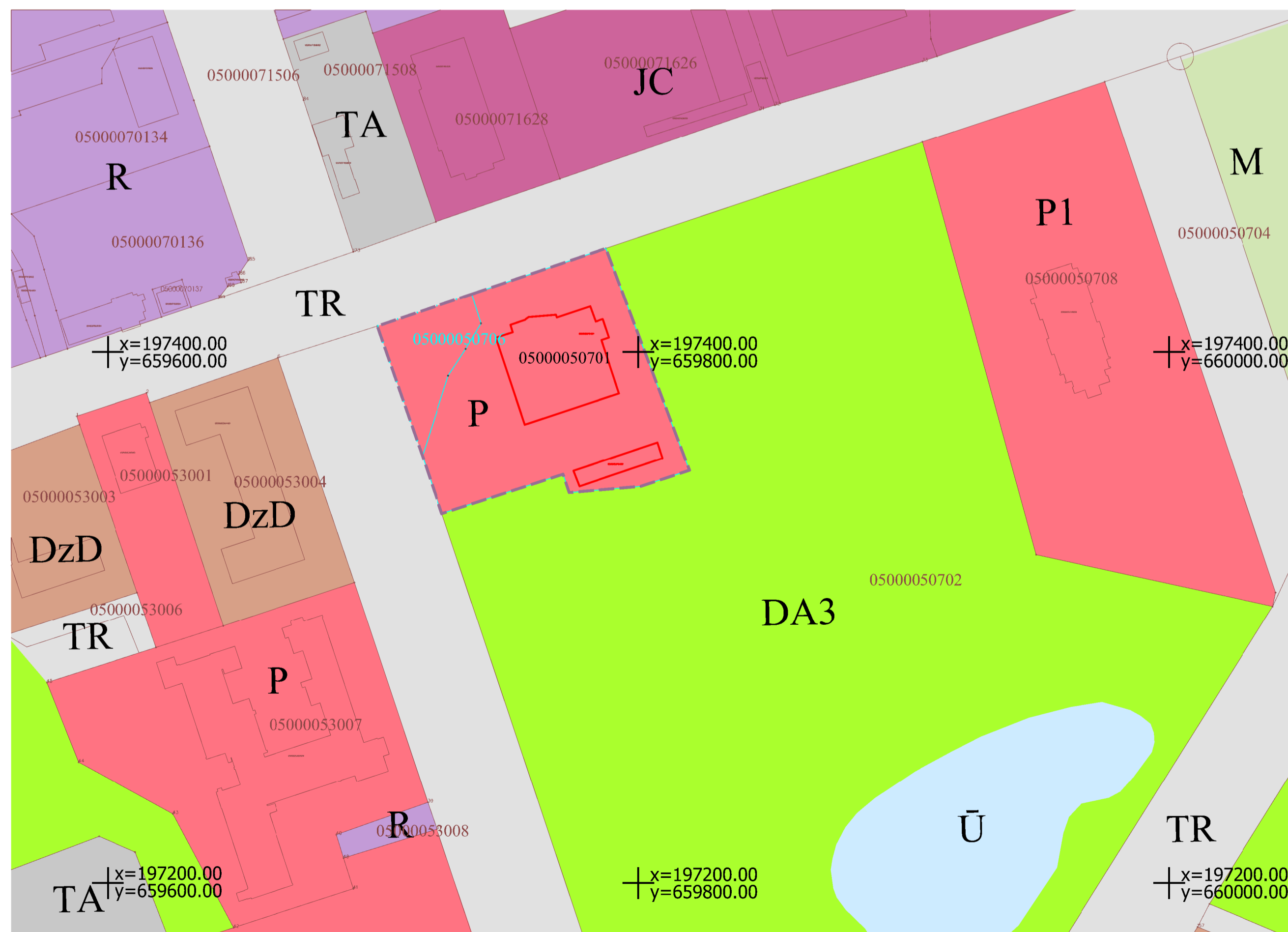
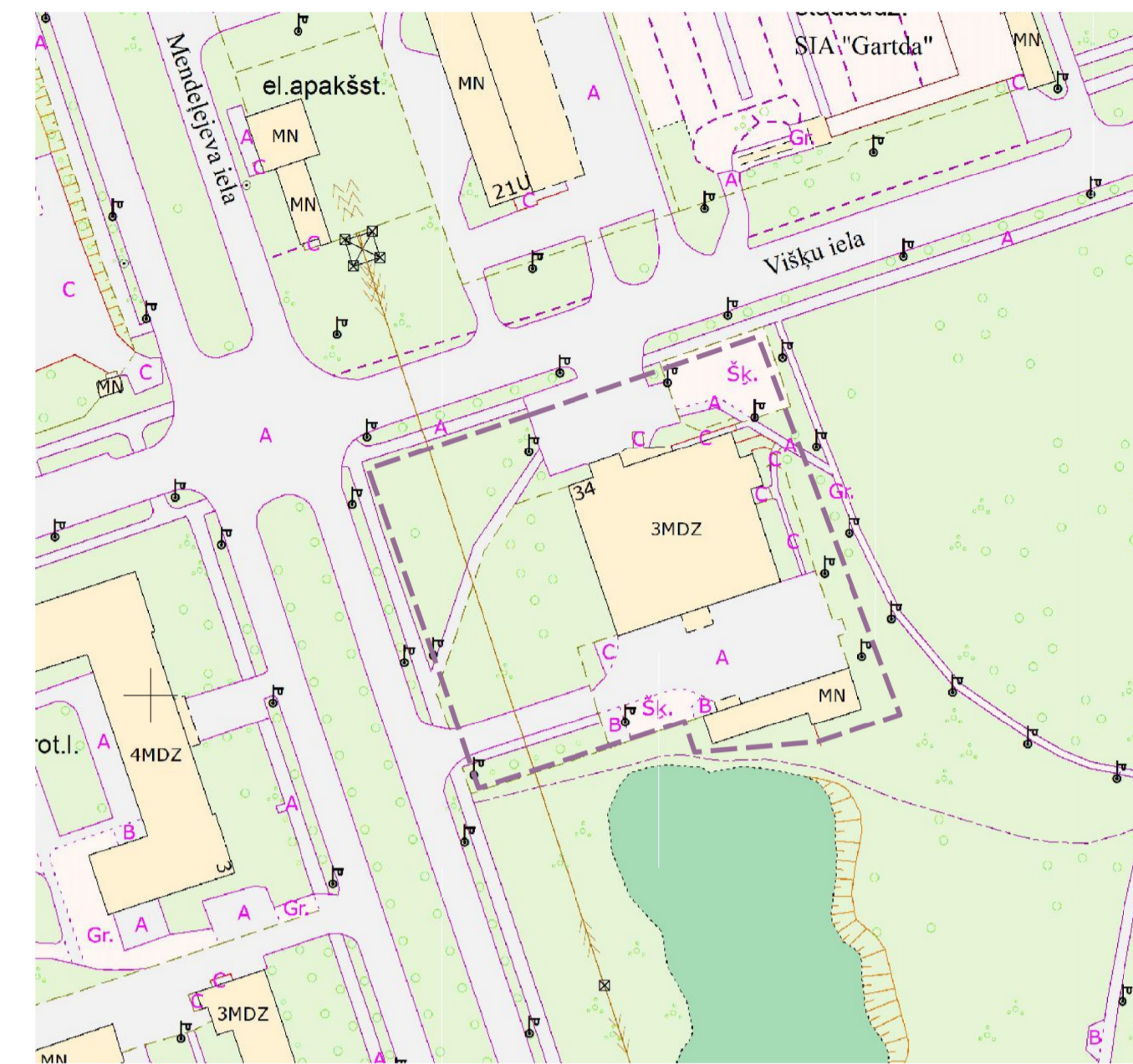
x=197600.00
y=659800.00

M 1:2000

x=197600.00
y=660000.00


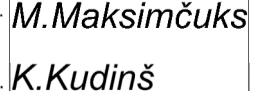



Lokālpārplānojuma teritorijas izvietojuma shēma uz topogrāfiskās kartes mērogā 1:2000 (2017.g. © Latvijas Ģeotelpiskās informācijas aģentūra)



PIEZĪMES:

- Zemes vienību robežas atbilstoši Valsts zemes dienesta datiem: 28.02.2022., ID:i390002005248
- Lokālpārplānojuma teritorijas plātība - 0.7462 ha
- LKS92 TM koordinātu sistēma, mēroga koeficients 0.99991799
- Latvijas nominālo augstumu sistēmā 2000,5 (LAS -2000,5)
- Topogrāfiskā karte mērogā 1:2000 (2017.g.) © Latvijas Ģeotelpiskās informācijas aģentūra: saņemts 06.04.2022.

Dat.	Uzvārds	Paraksts	Pasūtītājs:	LKS92 TM
20.06.2022.	M.Maksimčuks		SIA "REGULA BALTIJA" (41503036161)	Mērogs: 1:2000
20.06.2022.	M.Maksimčuks		Objekts: LOKĀLPĀRPLĀNOJUMS ZEMES VIENĪBĀM AR KADASTRA APZĪMĒJUMIEM 05000050701 UN 05000050706 RŪPnieciskās apbūves izveidei VIŠĶU IELĀ 34, DAUGAVPILĪ	Izdr.mērogs: 1:1400
20.06.2022.	K.Kudiņš			Stadija: red.1.0.
SIA "DAUGAVPILS MĒRNICĪBS" Gimnāzijas iela 11 Latvija, Daugavpils, LV 5401 Tālr.: +371 26101995 41503065832 daugavpilsmeriniks@inbox.lv				Kartogrāfiskā pamatne: Topogrāfiskā karte mērogā 1:2000 (2017.g.) © LĢIA saņemts 06.04.2022. LAS-2000,5 Mēroga koef. 0.99991799 Lapa: 1 Lapas: 2
TERITORIJAS ESOŠĀ IZMANTOŠANA				