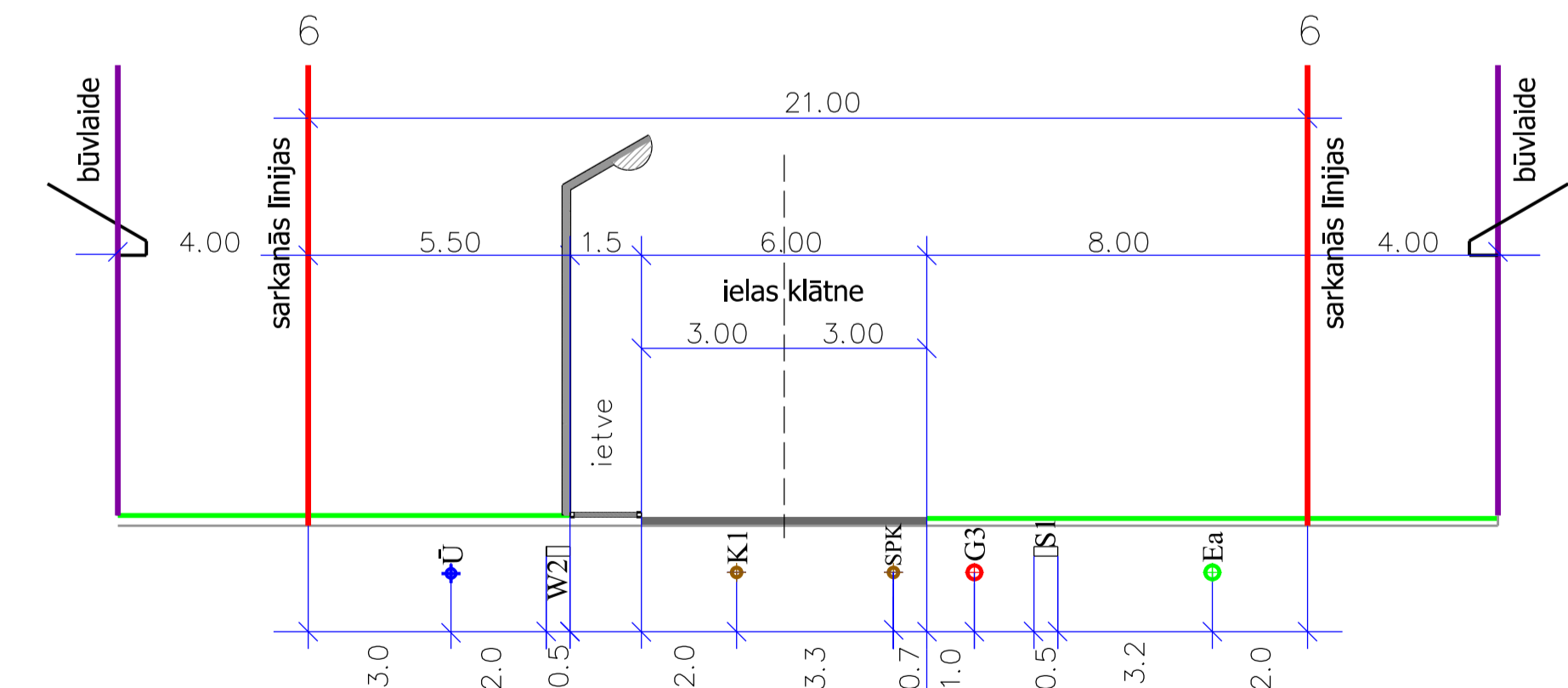
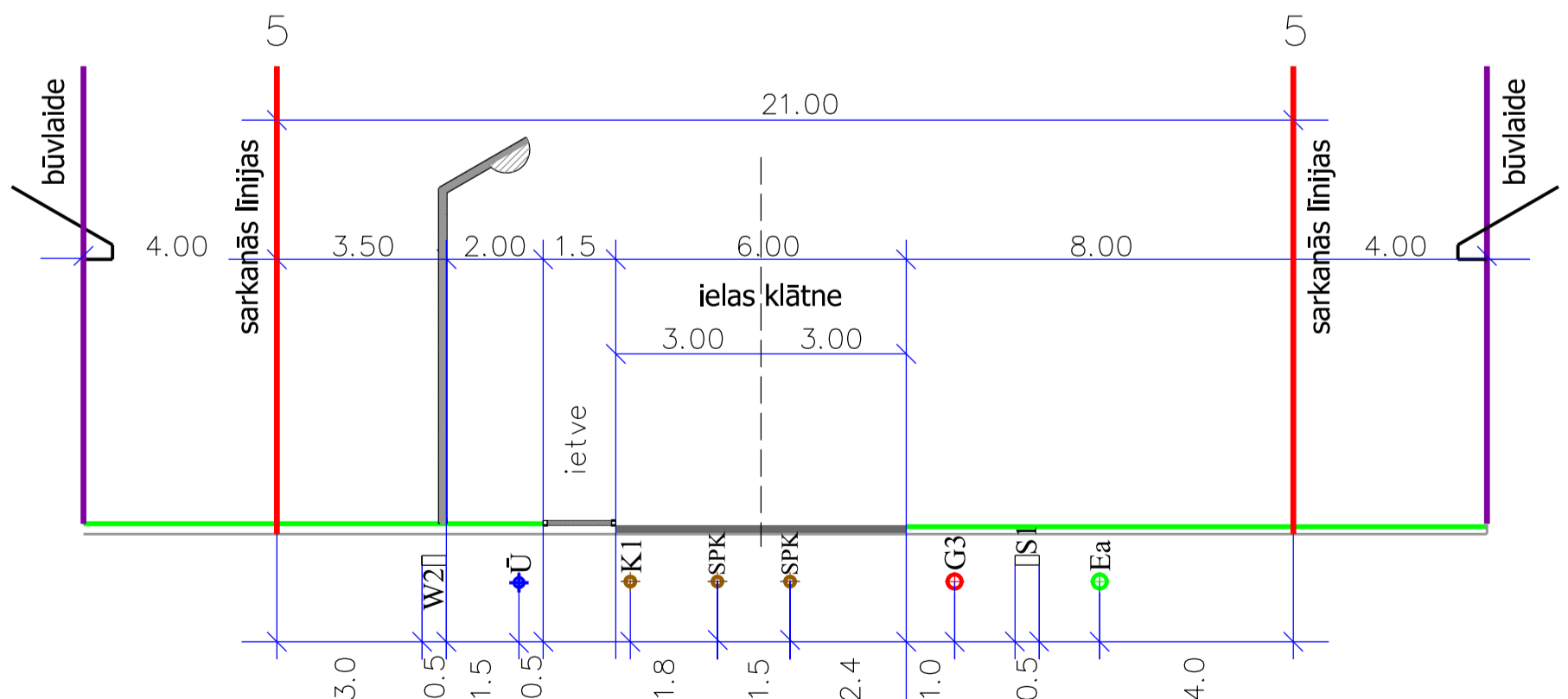
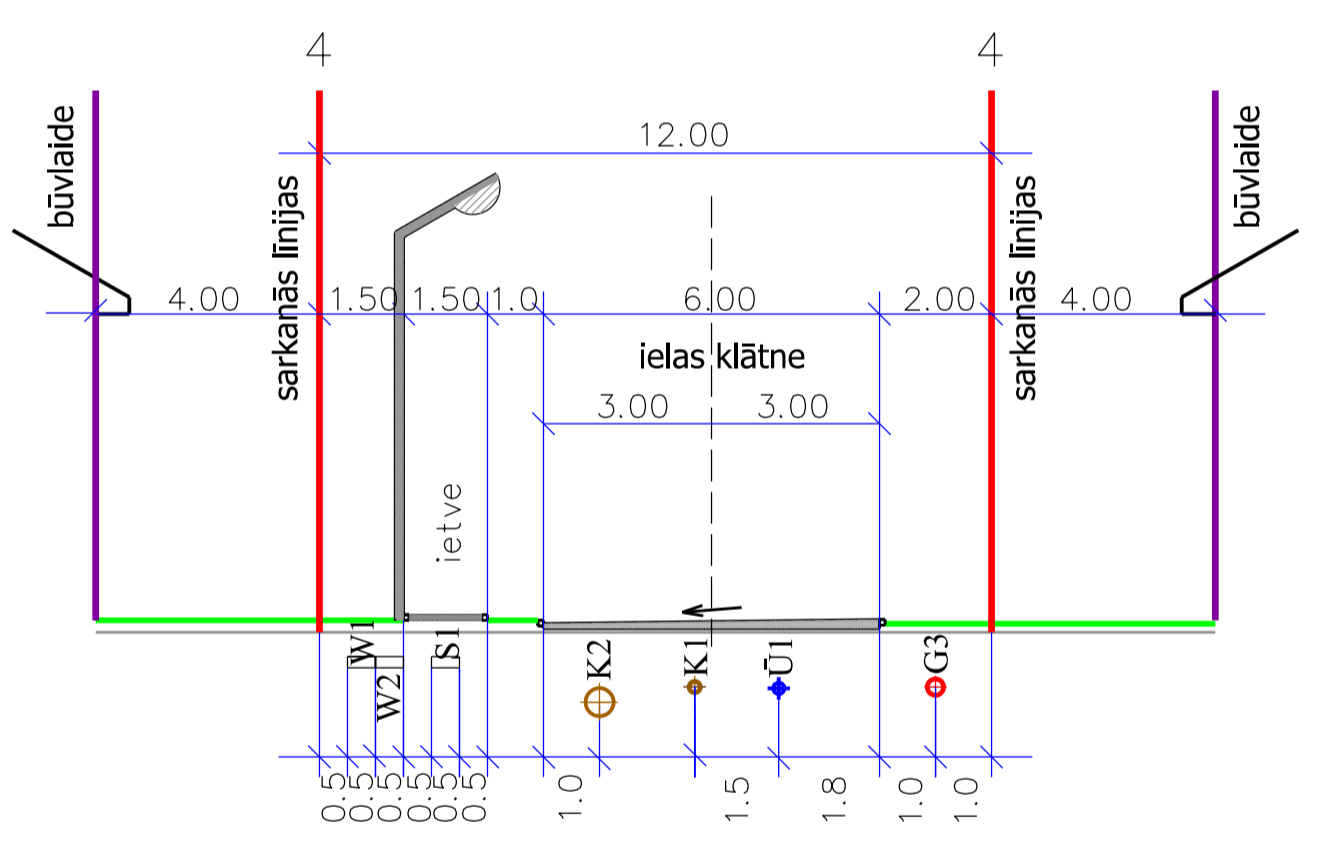
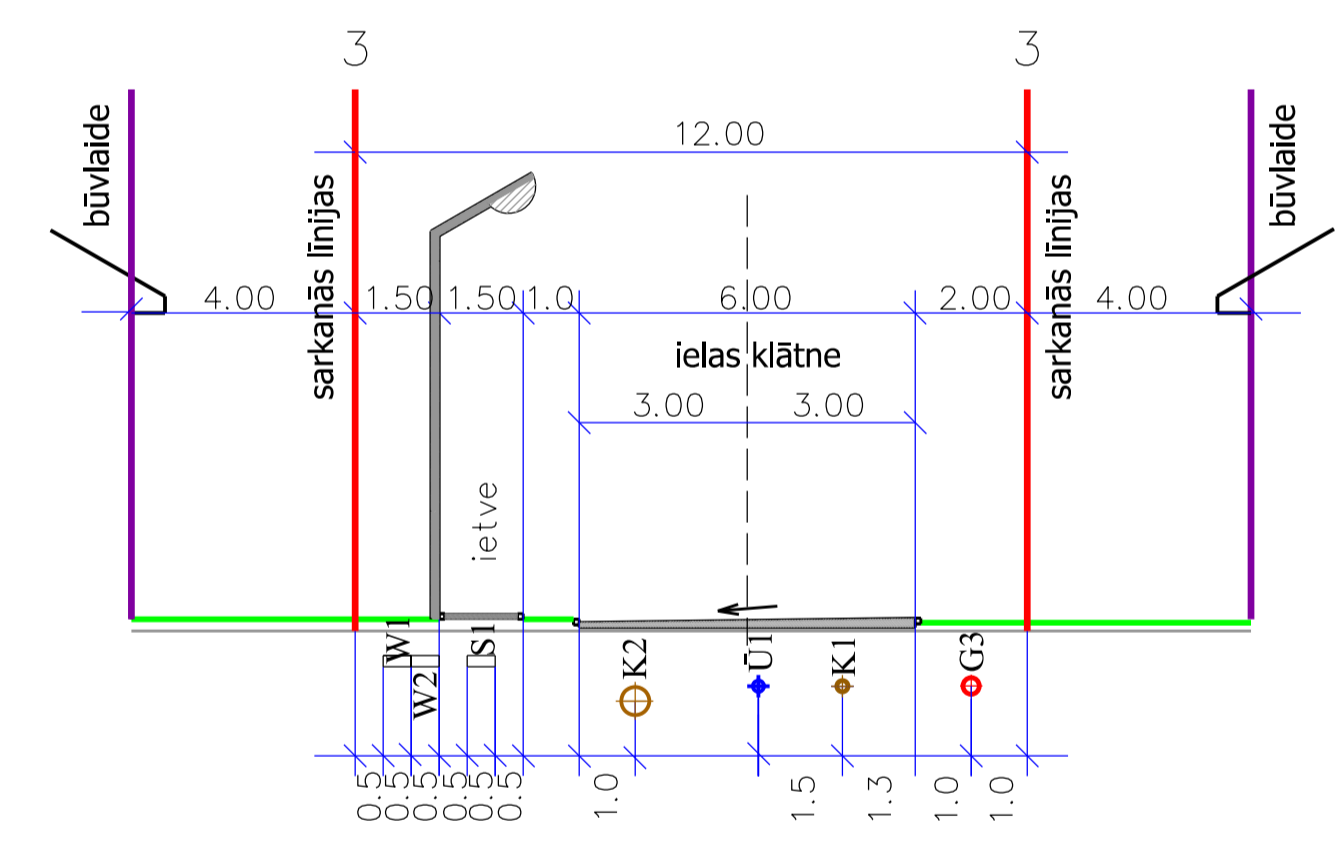
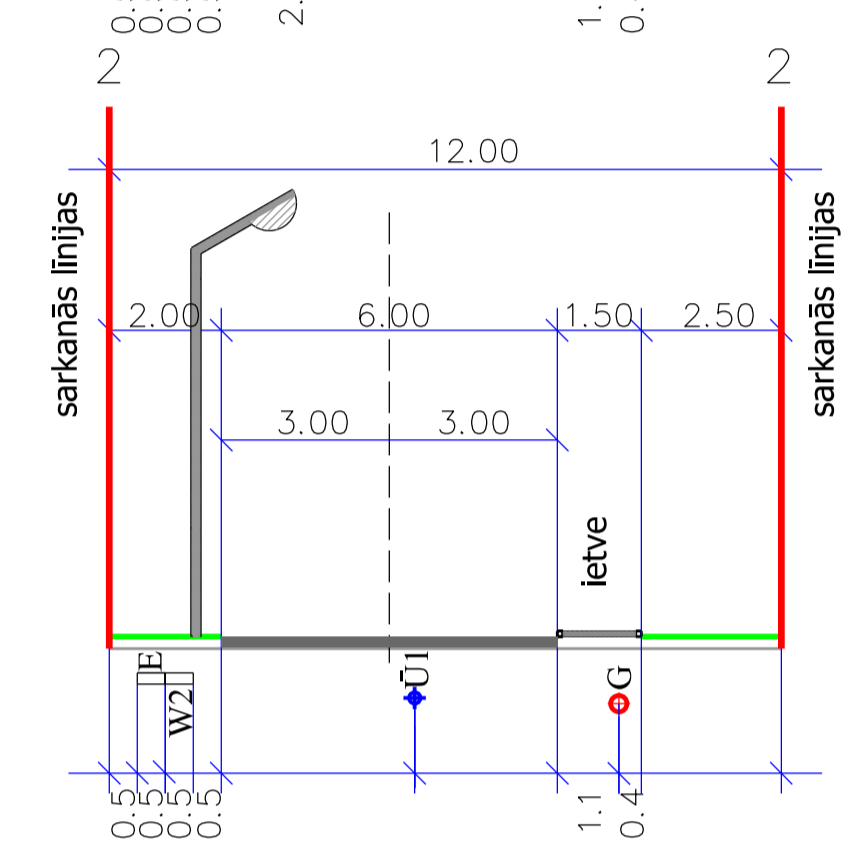
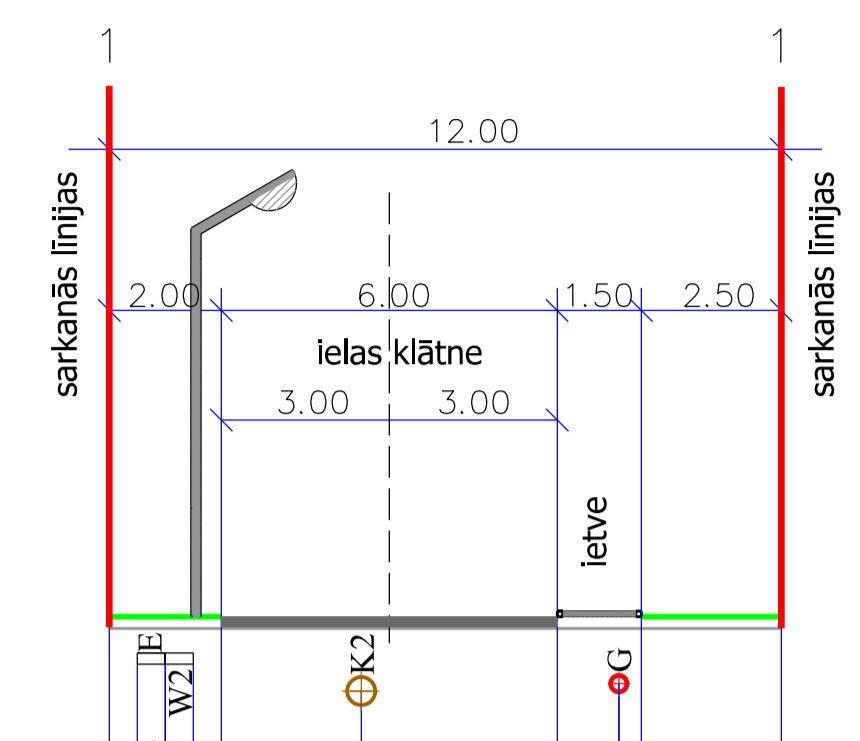


Apzīmējumi / saīsinājumi

- detalplānojuma robeža
- esošās zemes vienības robeža / apbūve
- zemes vienības kadastra apzīmējums
- projektētās zemes vienības robeža
- projektētās zemes vienības Nr.
- plānotās ielas sarkanās līnijas
- būvlaide
- ielas brauktuves ass

- proj. apgaismojums (W2)
- proj. elektrokabelis (W1)
- K1 proj. sadzīves kanalizācija (K1)
- K2 proj. lietus ūdens kanalizācija (K2)
- U1 proj. ūdensvads (U1)
- G3 proj. gāzesvads (G3)
- S1 proj. sakaru kabelis (S1)
- esošais augstsprieguma elektrokabelis (Ea)
- esošais zemsprieguma elektrokabelis (E)
- dem. elektrokabelis
- esošā spiediena kanalizācija (SPK)
- esošā sadzīves kanalizācija (K)
- esošais ūdensvads (U)
- esošais gāzesvads (G)
- esošais sakaru kabelis

Perspektīvā infiltrācijas akas vieta



- PIEZĪMES:**
- Inženiertehniskās apgādes tīklu izvietojumu nosaka un precīzē būvniecības ieceres dokumentācijā
 - Inženiertehniskās apgādes tīklu izvietojums plānotajās ielās ir attēlots atbilstoši detalplānojuma noteiktajiem ielu
 - Inženiertehniskās apgādes tīklu izvietojums attēlots tikai detalplānojuma teritorijas robežās, pieslegumu vietas jāprecizē turpmākās būvniecības ieceres dokumentācijā

	Dat.	Uzvārds	Paraksts	Pasūtītājs:	LKS 92 TM
				SIA "SILVANUS NEW" (41503060892)	Mērogs: 1:500
Proj.vad	01.03.2022.	M.Maksimčuks		Objekts:	Izdr.mērogs: 1:1350
Izstr.	01.03.2022.	M.Maksimčuks		DAUGAVPILS PILSĒTAS NEKUSTAMĀ ĪPAŠUMA "JELGAVAS UN NOMETŅU IELU RAJONĀ KV.NR.8" DETĀLPLĀNOJUMS	Stadija: red.1.0.
				Kartogrāfiskā pamatne:	
				SIA "DAUGAVPILS MĒRNIĒKS" Ģimnāzijas iela 11, Latvija; Daugavpils: LV 5401. Tālr.: +371 26101995. 41503065832. daugavpilsmernieks@inbox.lv	ADTI plāns reģistrēts Daugavpils pašvaldības ADTI datu bāzē 26.03.2021., reģ.nr.2-6.1/96 LAS-2000,5 Mēroga koef. 0.99991799
				INŽENIERTEHNISKĀS APGĀDES TĪKLU PLĀNS. IELU ŠĶĒRSPROFILI	Lapa: 6 Lapas: 6