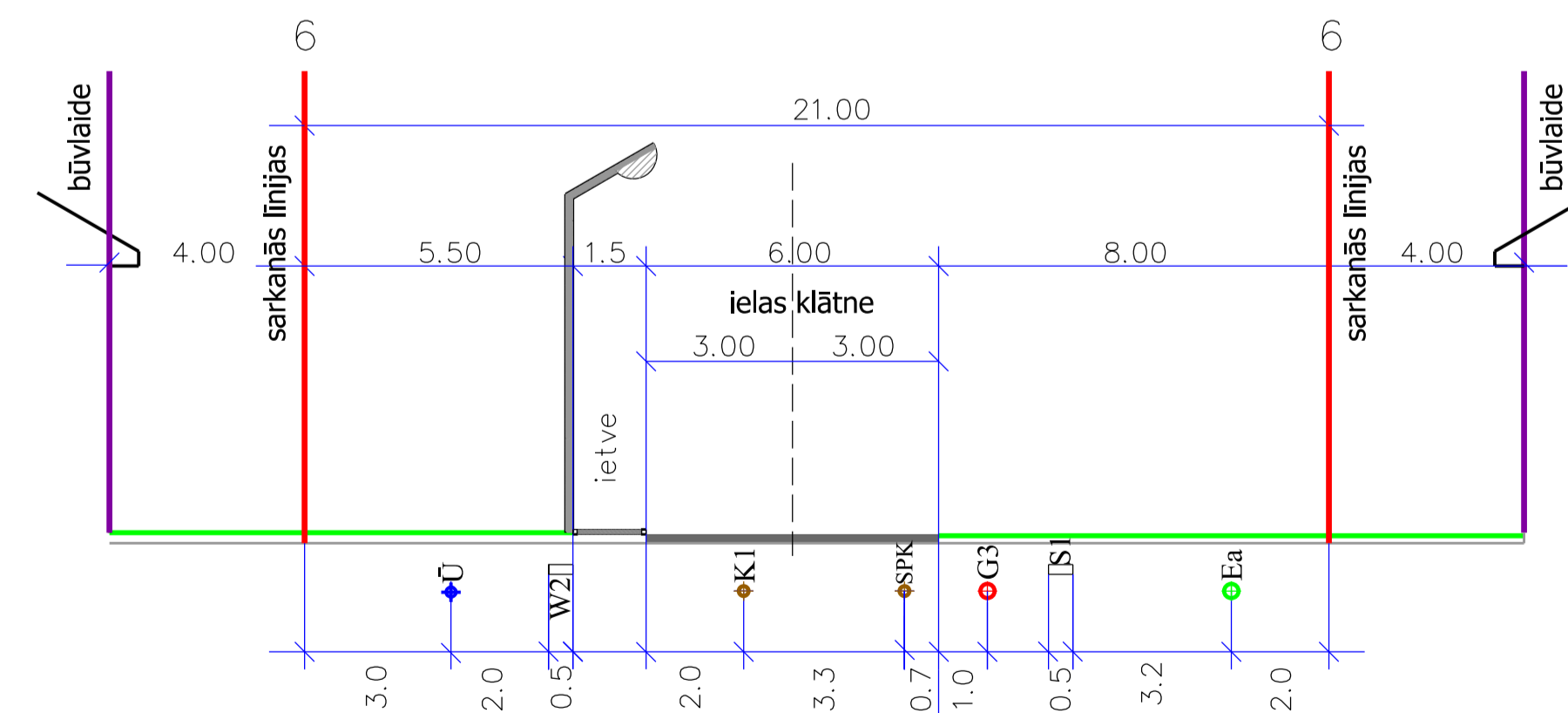
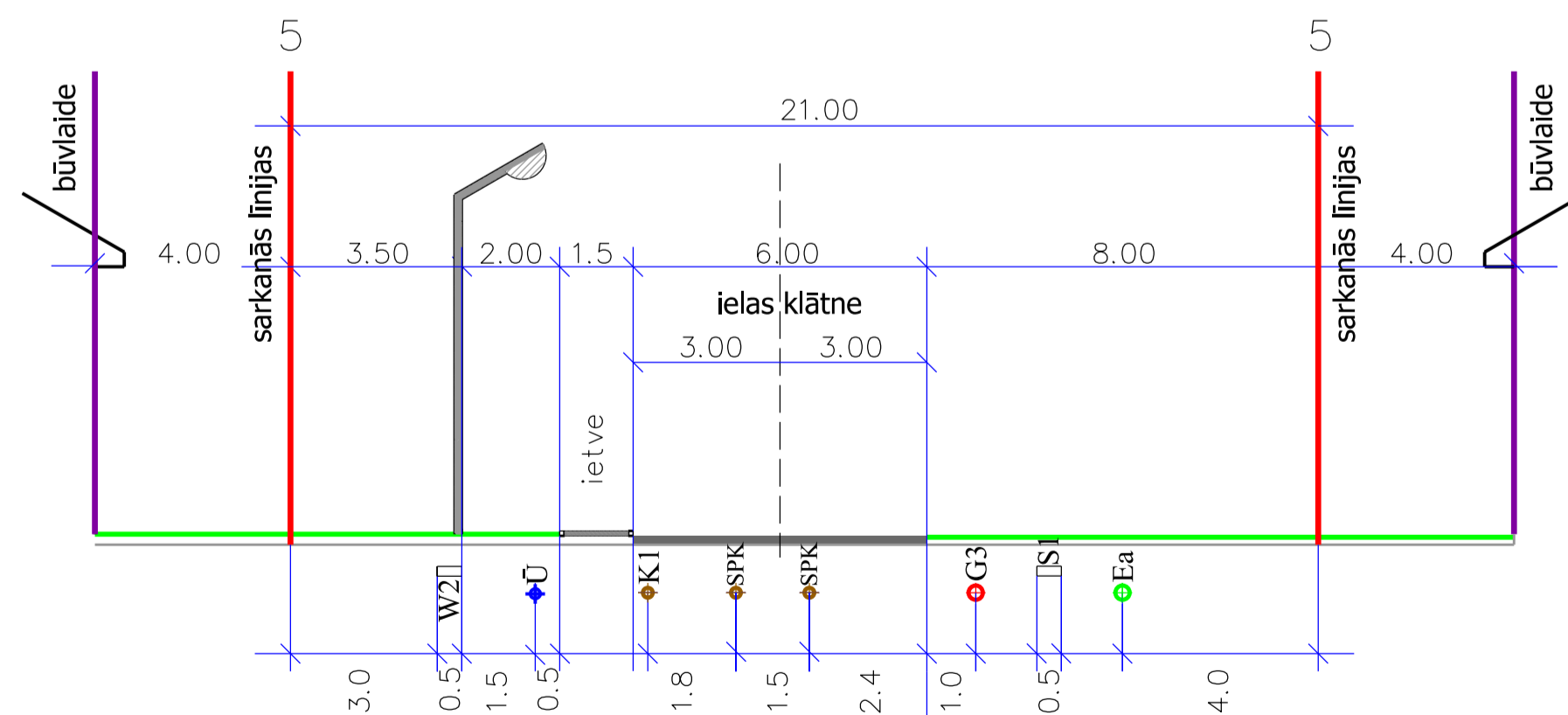
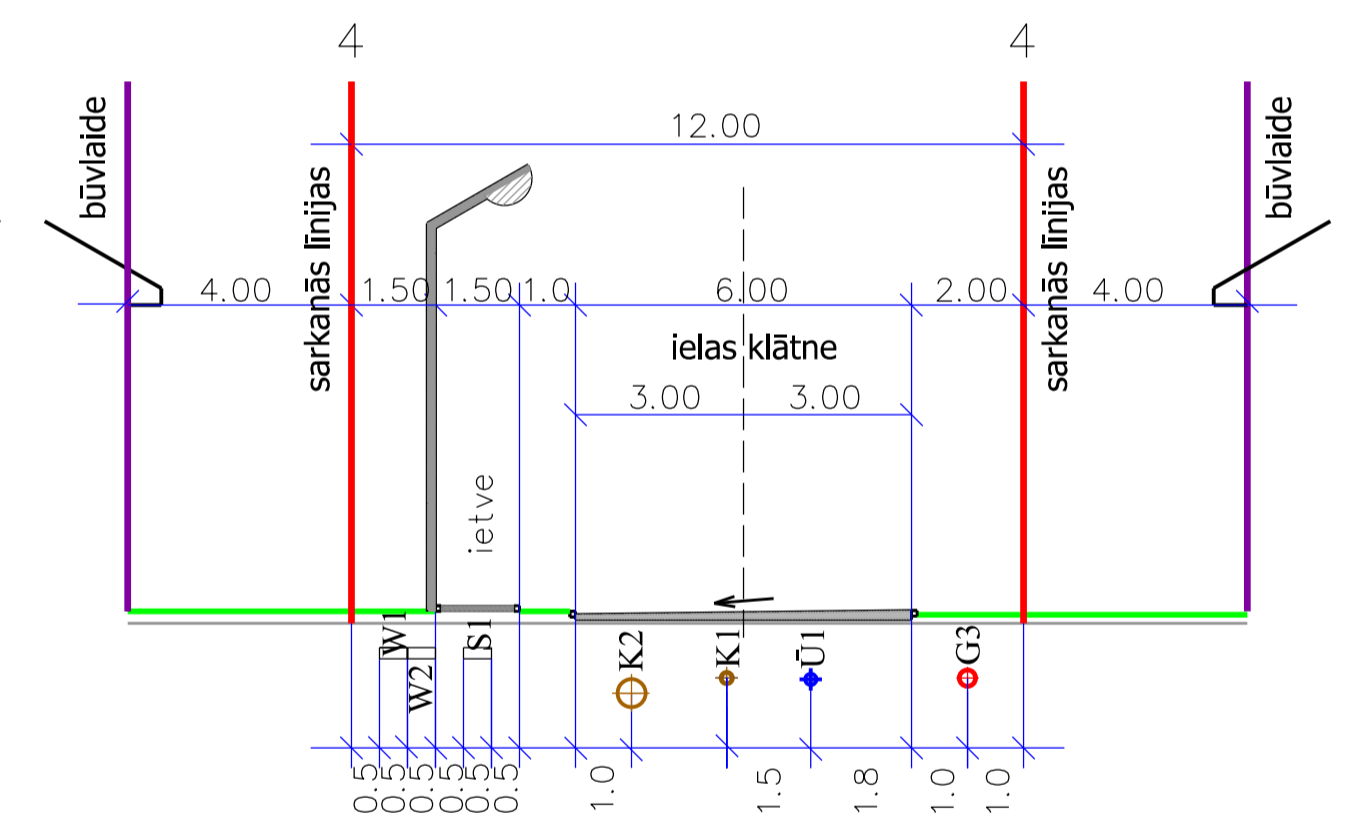
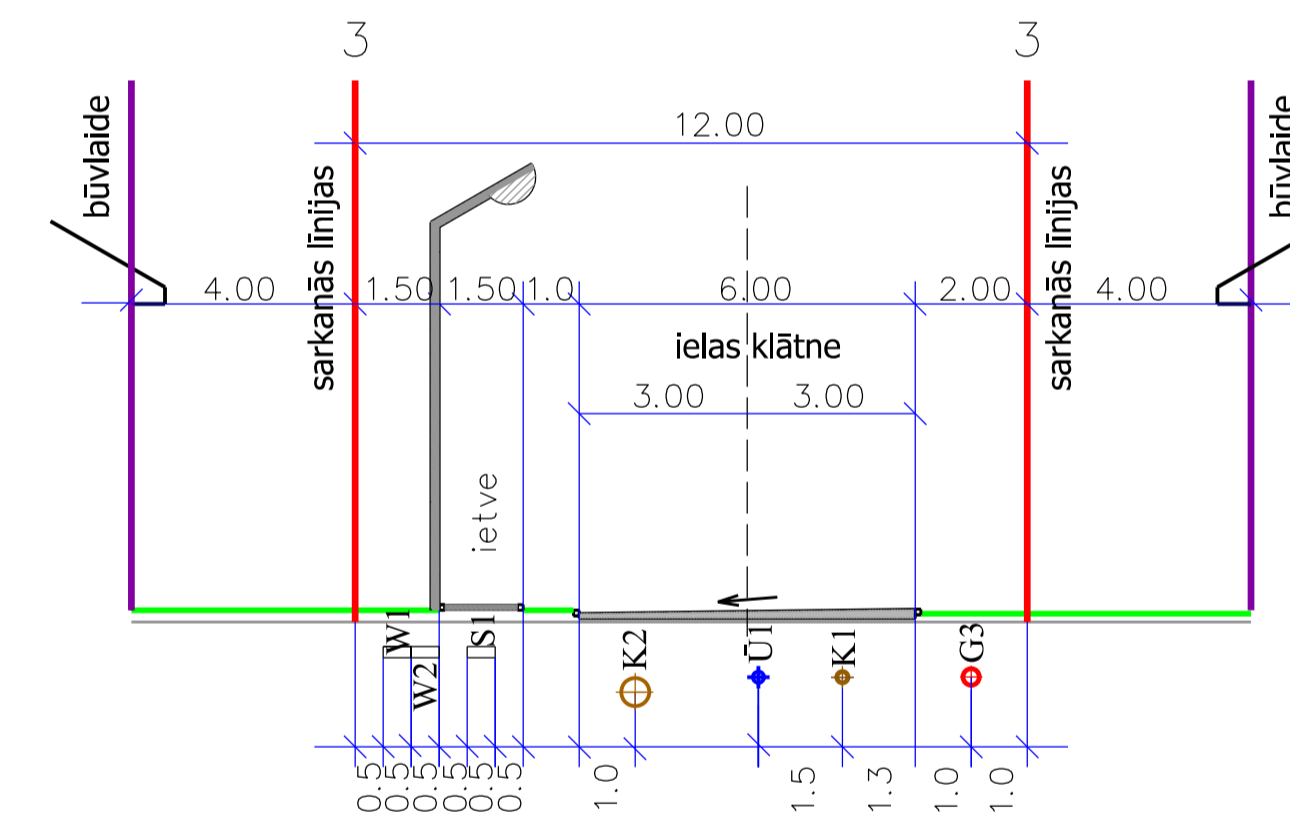
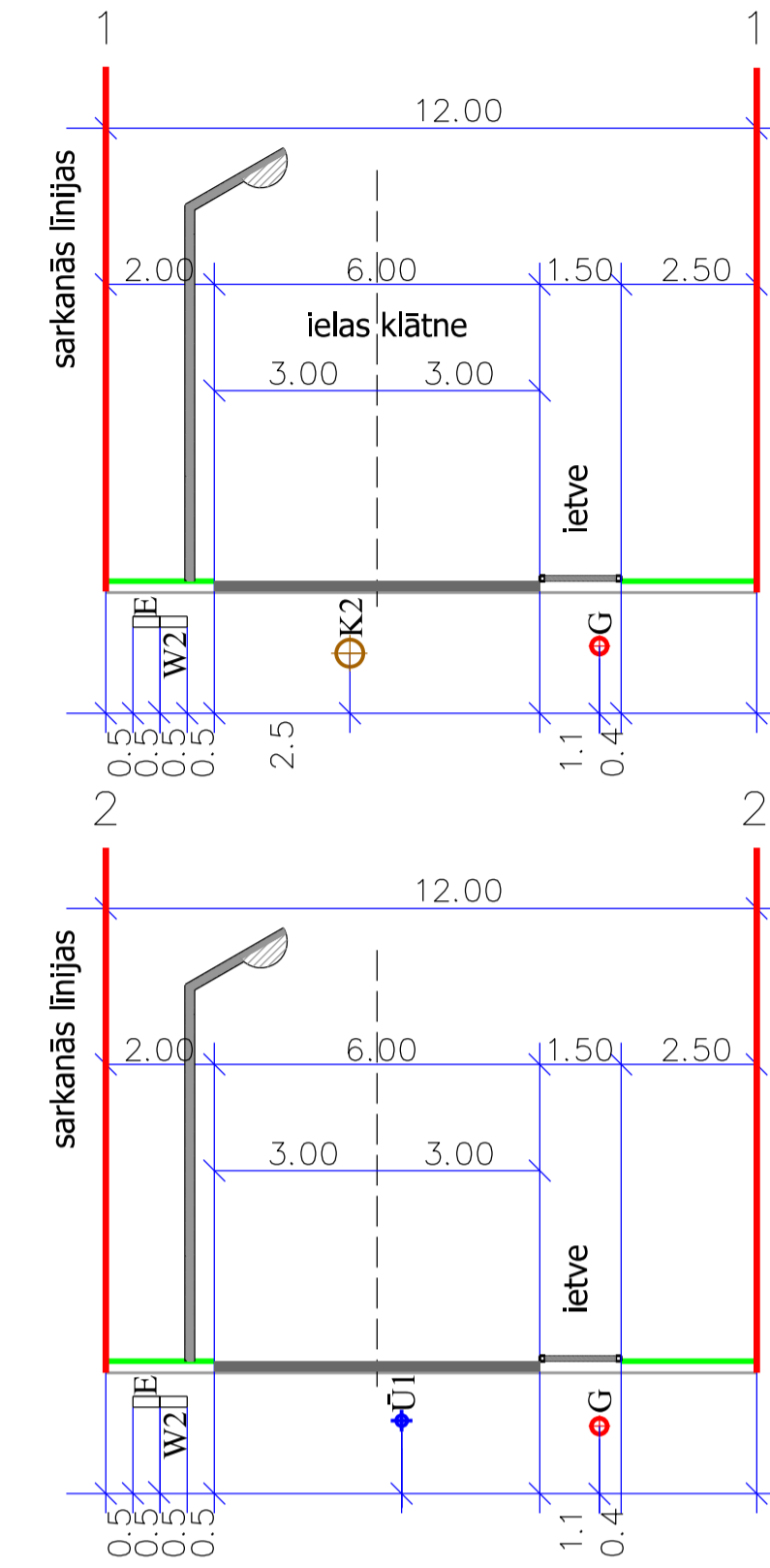


Apzīmējumi / saīsinājumi

- detalplānojuma robeža
- esošās zemes vienības robeža / apbūve
- zemes vienības kadastra apzīmējums
- projektētās zemes vienības robeža
- projektētās zemes vienības Nr.
- plānotās ielas sarkanās līnijas
- būvlaide
- ielas brauktuves ass
- zaļā zona
- brauktuve
- ietve

- W2 - proj. apgaismojums
- W1 - proj. elektrokabelis
- K1 - proj. sadzīves kanalizācija
- K2 - proj. lietus ūdens kanalizācija
- Ū1 - proj. ūdensvads
- G3 - proj. gāzesvads
- S1 - proj. sakaru kabelis
- Ea - esošais augstsprieguma elektrokabelis
- E - esošais zemsprieguma elektrokabelis
- SPK - esošā spiediena kanalizācija
- K - esošā sadzīves kanalizācija
- Ū - esošais ūdensvads
- G - esošais gāzesvads



PIEZĪMES:

- Inženiertehniskās apgādes tīklu izvietojumu nosaka un precizē būvniecības ieceres dokumentācijā
- Inženiertehniskās apgādes tīklu izvietojums plānotajās ielās ir attēlots atbilstoši detalplānojuma noteiktajiem ielu
- Inženiertehniskās apgādes tīklu izvietojums attēlots tikai detalplānojuma teritorijas robežās, pieslegumu vietas jāprecizē turpmākās būvniecības ieceres dokumentācijā

	Dat.	Uzvārds	Paraksts	Pasūtītājs:	LKS 92 TM
				SIA "SILVANUS NEW" (41503060892)	Mērogs: 1:500
Proj.vad	01.03.2022.	M.Maksimčuks		Objekts: DAUGAVPILS PILSĒTAS NEKUSTAMĀ ĪPAŠUMA "JELGAVAS UN NOMETŅU IELU RAJONĀ KV.NR.8" DETĀLPLĀNOJUMS	Izdr.mērogs: 1:1350
Izstr.	01.03.2022.	M.Maksimčuks			Stadija: red.1.0.
				Kartogrāfiskā pamatne: ADTI plāns reģistrēts Daugavpils pašvaldības ADTI datu bāzē 26.03.2021., reģ.nr.2-6.1/96 LAS-2000,5 Mēroga koef. 0.99991799	Lapa: 5 Lapas: 6
					SATIĻSMES INFRASTRUKTŪRAS PLĀNS. IELU ŠĶĒRSPROFILI

SIA "DAUGAVPILS MĒRNIĒKS"
Gimnāzijas iela 11
Latvija, Daugavpils, LV 5401
Tālr.: +371 26101995
41503065832
daugavpilsmernieks@inbox.lv