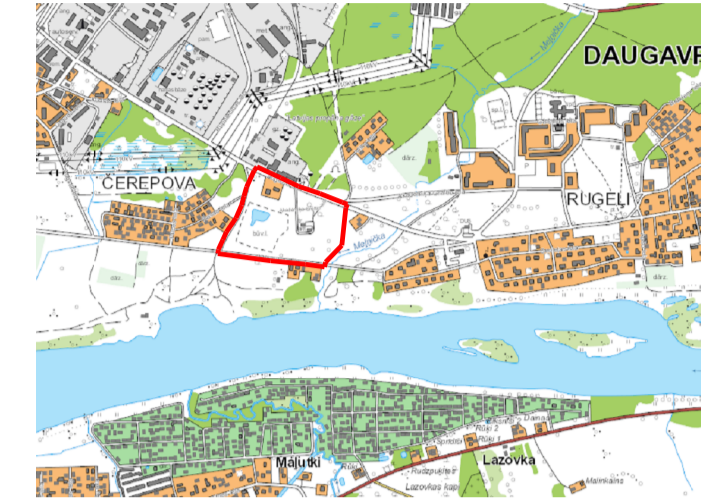







Objekta izvietojuma shēma



Apzīmējumi / saīsinājumi

-  detalplānojuma robeža
-  detalplānojuma teritorijā esošās zemes vienības robeža
-  05000200027 detalplānojuma teritorijā esošās zemes vienības kadastra apzīmējums
-  esošās zemes vienības robeža / apbūve (ārpus detalplānojuma teritorijas)
-  05000191117 zemes vienības kadastra apzīmējums

Esošais funkcionālais zonējums (noteikts Teritorijas plānojumā)

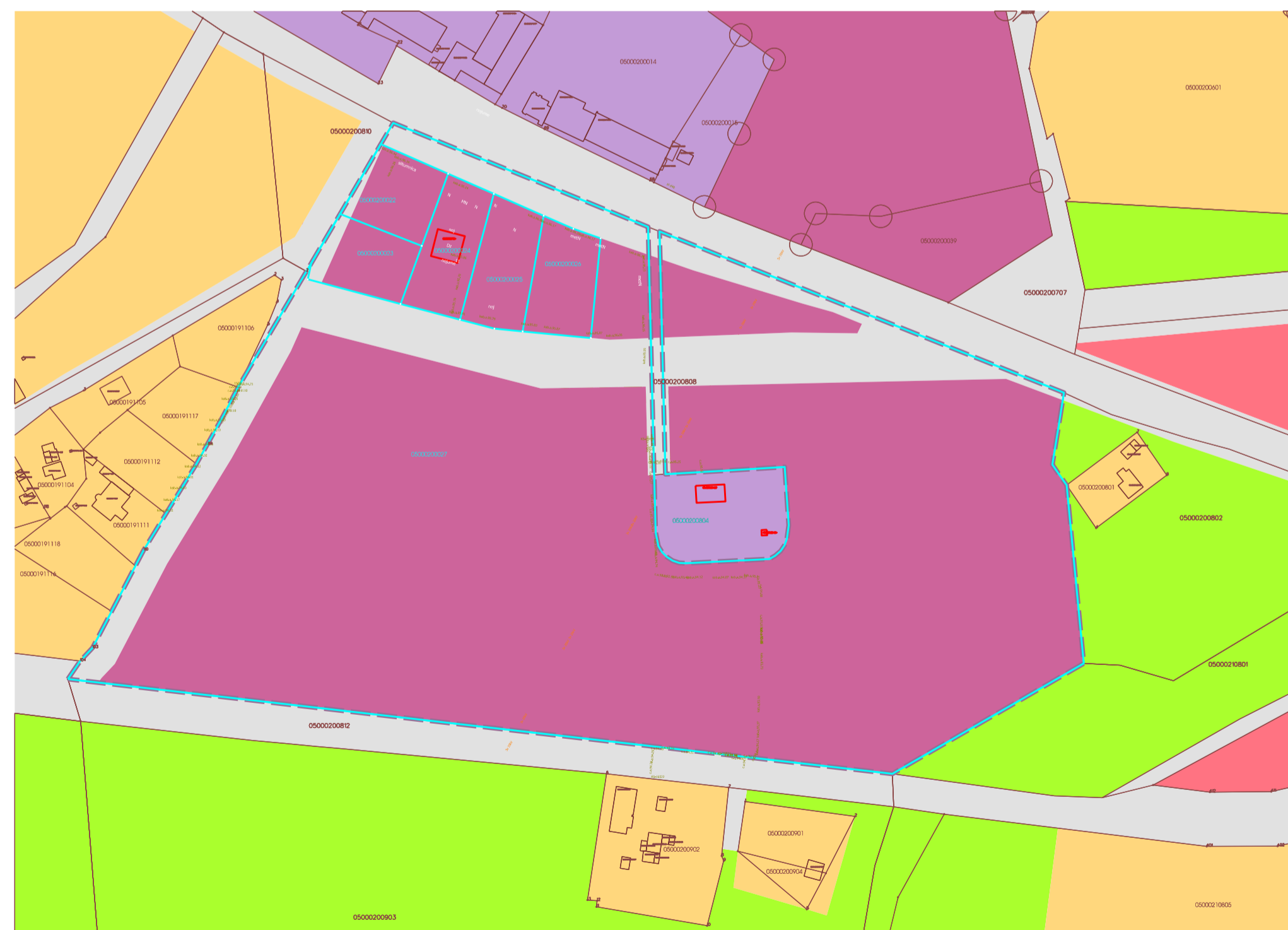
-  rūpnieciskās apbūves teritorijas
-  dabas un apstādījumu teritorijas
-  jauktas centra apbūves teritorija
-  transporta infrastruktūras teritorija
-  mazstāvu apbūves teritorijas
-  publiskas apbūves teritorijas

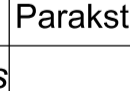



PIEZĪMES:

- LKS92 TM koordinātu sistēma.
- Latvijas normāls augstuma sistēma 2000.5 (LAS-2000.5).
- Mēroga koeficients 0.99991799
- Lietotāņu vārds 2021.gada 25.26. februārī 4 martā
- Lietotāņu uzvārds 2021.gada 25.26. februārī 4 martā
- GPS satelītu stāvēšanas sistēmas LATPOS, mēģinājis veikt mērījumus
- Topogrāfiskie apzīmējumi ir atbilstoši atbilstoši Ministru kabineta noteikumu Nr.281 1.pielikuma
- Zemes vienību robežas ir atbilstoši zemes un meža kadastra informācijai un vienīgā ģeodētiskā tīkla precizitātei un vienmērībai ar situāciju plānu.
- Izstrādātājam ir jānodrošina atbilstošas prasības izstrādātājam
- Kadastra informācija saņemta 05.03.2021., 3096587.doc; 3096588.doc; 3096605.doc
- Objekta platība 0.4 ha

Pasūtītāja identifikācijas numurs: 3492021



	Dat.	Uzvārds	Paraksts	Pasūtītājs:	LKS 92 TM
Proj.vad	01.03.2022.	M.Maksimčuks		SIA "SILVANUS NEW" (41503060892)	Mērogs: 1:500
Izstr.	01.03.2022.	M.Maksimčuks		Objekts: DAUGAVPILS PILSĒTAS NEKUSTAMĀ ĪPAŠUMA "JELGAVAS UN NOMETŅU IELU RAJONĀ KV.NR.8" DETĀLPLĀNOJUMS	Izdr.mērogs: 1:1350
				SIA "DAUGAVPILS MĒRŅIEKS" Ģimnāzijas iela 11 Latvija: Daugavpils, LV 5401 Tālr.: +371 26101995 41503065832 daugavpilsmernieks@inbox.lv	Stadija: red.1.0. Kartogrāfiskā pamatne: ADTI plāns reģistrēts Daugavpils pašvaldības ADTI datu bāzē 26.03.2021., reģ.nr.2-6.1/96 LAS-2000,5 Mēroga koef. 0.99991799
				ESOŠĀ IZMANTOŠANA. TOPOGRAFIŠKĀS PLĀNS (M1:500)	Lapa: 1 Lapas: 6