




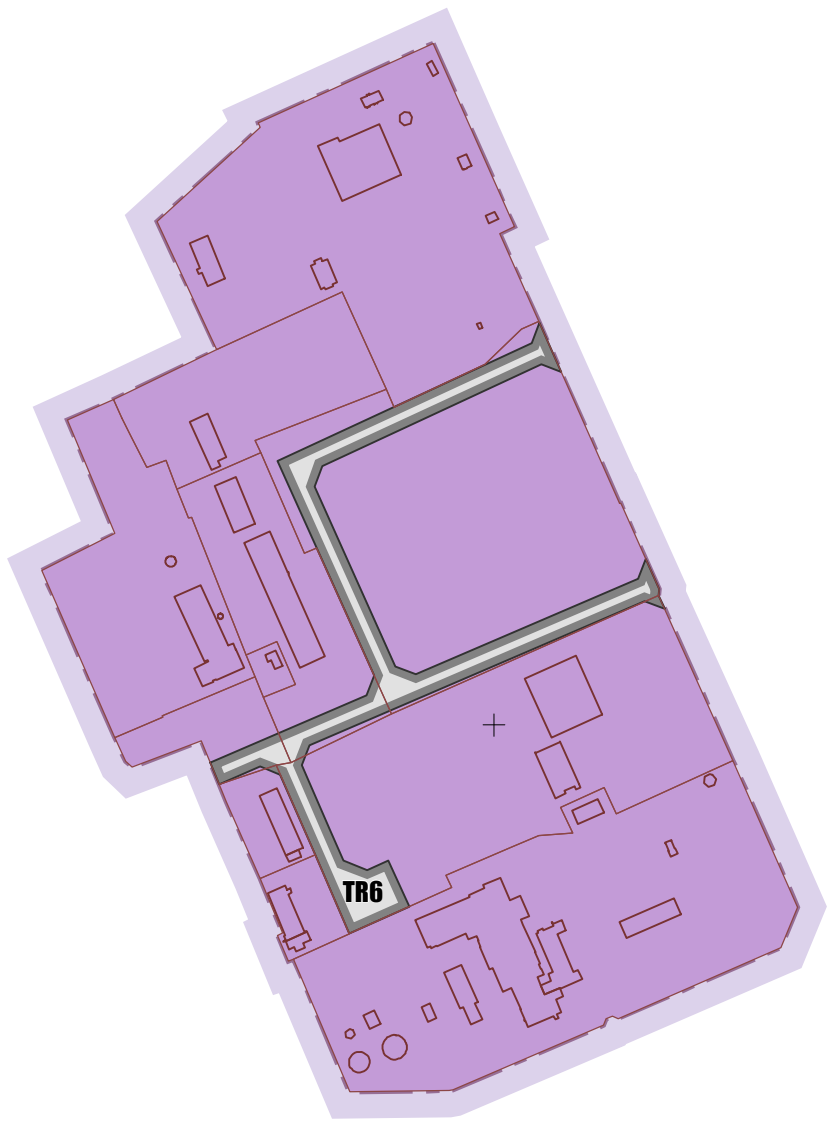


Teritorijas funkcionālais zonējums




202500.000000
662500.000000

- 202500.000000
- Apzīmējumi**
- Funkcionālais zonējums**
-  Rūpnieciskās apbūves teritorija (R)
 -  Transporta infrastruktūras teritorija (TR)
 -  Plānojuma robeža
 -  Ēka no kadastra
 -  Zemes vienība



202000.000000
662500.000000

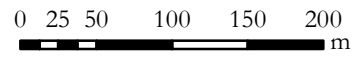
202000.000000



Vides aizsardzības un reģionālās attīstības ministrija

Lokālplānojums izstrādāts Norvēģijas finanšu instrumenta līdzfinansētās programmas LV07 “KAPACITĀTES STIPRINĀŠANA UN INSTITUCIONĀLĀ SADARBĪBA STARP LATVIJAS UN NORVĒGIJAS VALSTS INSTITŪCIJĀM, VIETĒJĀM UN REĢIONĀLĀM IESTĀDĒM” projekta “REĢIONĀLĀS POLITIKAS AKTIVITĀŠU ĪSTENOŠANA LATVIJĀ UN REĢIONĀLĀS ATTĪSTĪBAS PASĀKUMU IZSTRĀDE” ietvaros.

662500.000000



Lokālplānojums zemes vienībām Križu mikrorajonā Viršu ielas rajonā, Daugavpilī

Amats	Vārds, Uzvārds	Datums	Paraksts	Karte sagatavota uz Latvijas Ģeotelpiskās informācijas aģentūras izstrādātās topogrāfiskās kartes pamatnes ar mēroga noteiktību M 1:10 000 (2012.g.) un izmantojot Valsts zemes dienesta uzturētos Nekustamā īpašuma valsts kadastra informācijas sistēmas datus (2016.g.)	
Izstrādes vadītājs	<i>Sergejs Trošimovs</i>				
Projekta vadītājs	<i>Māris Bērziņš</i>				
Izstrādātājs	<i>Juris Vitols</i>				
 SIA Geo Consultants Olīvu iela 9, Rīga, LV-1004 tālr.: +371 6 7627 504 e-pasts: gc@geoconsultants.lv				Teritorijas funkcionālā zonējuma karte	Mērogs 1 : 5000
				Pasūtītājs:  Daugavpils pilsētas dome K.Valdemāra iela 1, Daugavpils, LV-5401 tālr.: +371 654 04338 e-pasts: info@daugavpils.lv	LKS-92 TM koordinātu sistēma, m.k. 0,999600
					Lapa: 1 Lapas: 2