




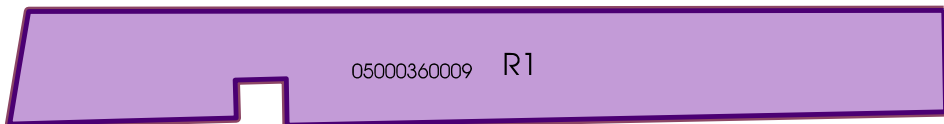


X=655555.163  
+Y=197412.163

+

## APZĪMĒJUMI

	Lokālpilnošanas teritorija
	TIN1
	Rūpnieciskās apbūves teritorija (R1)



X=655555.163  
+Y=197312.163

+

		Dat.	Paraksts	Karte sagatavota uz Latvijas Ģeotelpiskās informācijas aģentūras izstrādātas topogrāfiskās kartes pamatnes ar mēroga noteiktību M 1:10 000 (2012g.)	
Izstr.vad	<i>Sergejs Trošimovs</i>			<b>Teritorijas funkcionālā zonējuma karte</b>	Mērogs: 1:1500
Proj.vad	<i>Viktors Kravcevičs</i>				LKS-92 TM koordinātu sistēma, m.k. = 0.999600
Izstr.	<i>Mihails Maksimčuks</i>				Lapa: 1
Izstrādātājs:	SIA "Parnas GEO" reģ.Nr.41503066293 Krāslavas iela 5, Vecstropi, Naujenes pag., Daugavpils nov., LV-5423  SIA "Daugavpils mērnīeks" reģ.Nr.41503065832 Ģimnāzijas iela 11, Daugavpils, LV-5401 e-pasts: daugavpilsmernieks@inbox.lv			Pasūtītājs: SIA "INTERGAZ" reģ.Nr.51503023031 Vaiņņu iela 30, Daugavpils, LV-5401	
					Lapas: 2