



LATVIJAS REPUBLIKA

Daugavpils pilsēta, Ūdens iela 24A


Nekustamā īpašuma kadastra Nr.0500-015-4711

ZEMES ROBEŽU PLĀNS

Robežas noteiktas atbilstoši Daugavpils pilsētas domes privatizācijas komisijas
2005.gada 21.novembri pasūtījumam Nr. 479

Robežu plāns sastādīts pēc 2005. gada uzmērīšanas materiāliem mērogā 1 : 1000
ar mērogā 1:500 noteiktību

Zemes platība ir 0.4069 ha (4069 kv.m).



VALSTS ZEMES DIENESTS
Dienvidlatgales reģionālā nodaļa

Nodaļas vadītāja
vietnieks

K. W. J.

L. Kirčenko

21.08.06

ROBEŽPUNKTU KOORDINĀTAS

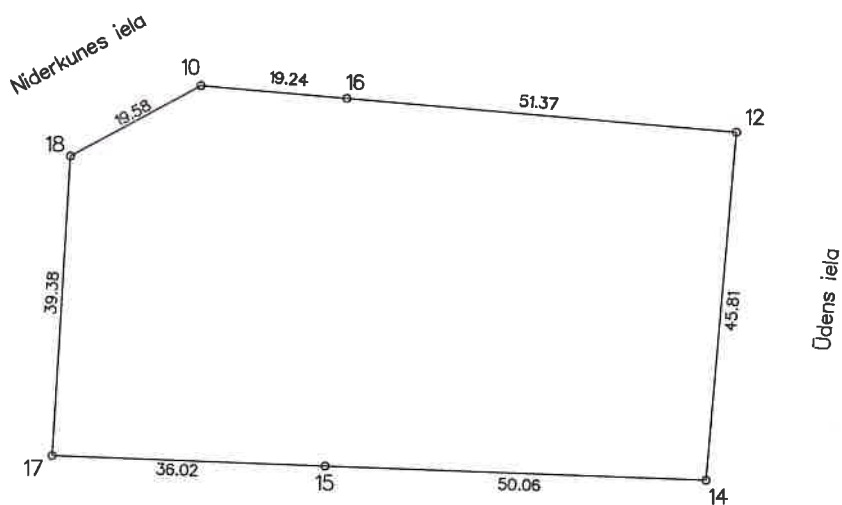
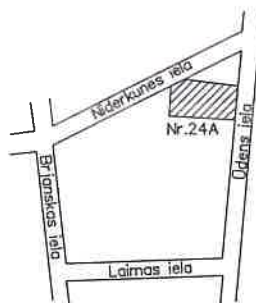
LKS-92 SISTEMĀ

Mēroga koeficients 0.999906


	X	Y
10	192806.15	657996.60
16	192804.50	658015.77
12	192800.10	658067.05
14	192754.47	658063.12
15	192756.26	658013.10
17	192757.55	657977.11
18	192796.86	657979.36

Plātība 0.4069 ha (4069 kv.m.)

ZEMES GABALA
IZVIETOJUMS KVARTĀLĀ



Mērogs 1:1000

 LATVIJAS VALSTS MĒRNIĒKS Licences Nr.145		
Daugavpils, Rīgas iela 18; tālr. 5407158, fakss 5407158; www.latvijasmernieks.lv		
Darījuma vadītājs	V.Simonovs	15.01.2006
Mērniece	A.Jegorovs	22.04.2004
	R.Kislijs	11.01.2006
Plānu zīmēja	R.Kislijs	11.01.2006