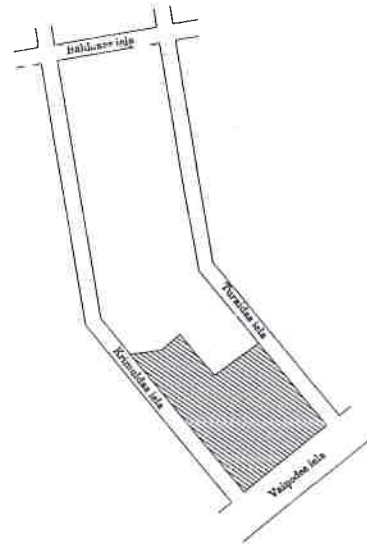


### ZEMES LIETOŠANAS VEIDU EKSPLIKĀCIJA

zemes vienības platība ha	Leikumsaimniecībā izmantojamā zeme	TAJĀ SKAITĀ				Meži	Kruņņāji	Purvi	Zem ūdeņiem	t.sk. Zem zivju dīķiem	Zem šķām un pagalmiem	Zem ceļiem	Pārējās zemes
		Arauzeme	Augļu dārzi	Plāvas	Grābības								
1.0366	—	—	—	—	—	0.5772	—	—	—	—	0.4256	—	0.0338

### Zemes vienības izvietojuma shēma

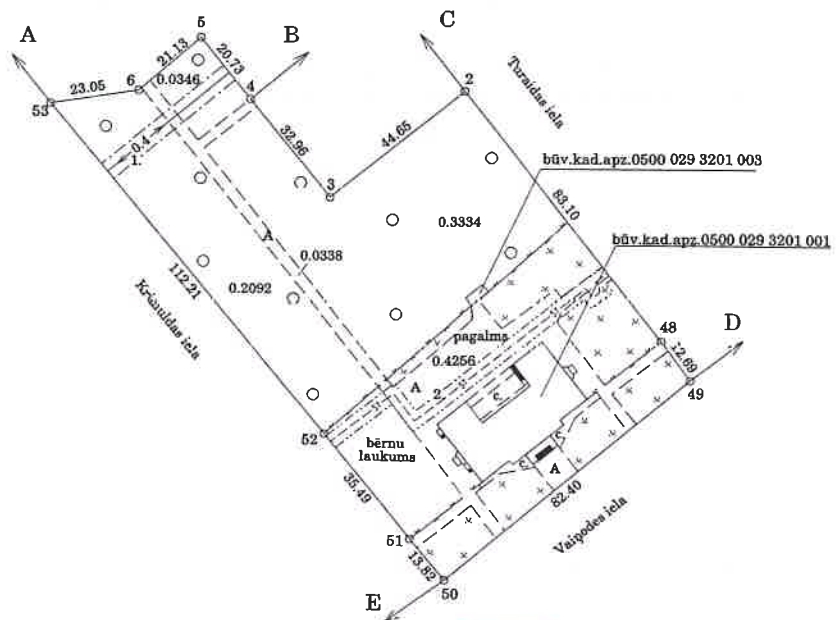


### ZEMES VIENĪBAS ROBEŽPUNKTU KOORDINĀTAS

Koordinātu sistēma: LKS92 TM  
Mēroga koeficients 0.999919

Nr.	X	Y
53	198636.78	661294.62
6	198640.24	661317.41
5	198654.12	661333.33
4	198638.00	661346.36
3	198612.41	661367.13
2	198640.12	661402.14
48	198574.85	661453.56
49	198564.69	661397.55
50	198512.32	661397.55
51	198522.87	661388.62
52	198550.29	661366.10

z.v. kad. apz. 0500 029 3201



### Robežjošo zemes vienību saraksts

- No A līdz B z.v. kad. apz. 0500 029 0113
- No B līdz C z.v. kad. apz. 0500 029 3202
- No C līdz D z.v. kad. apz. 0500 029 3203
- No D līdz E z.v. kad. apz. 0500 029 3202
- No E līdz A z.v. kad. apz. 0500 029 2712

### Saisinājumi :

- z.v. kad. apz. zemes vienības kadastra apzīmējums
- būv. kad. apz. būves kadastra apzīmējums



Zemes vienības platība 1.0366ha

Saskaņoja : Daugavpils pilsētas domes galvenā arhitekta	paraksts	I.Kokina	15.03.2010
Plāna mērogs 1 : 2000	Plānu izgatavoja mērnieks	A.Kučma	15.03.2010

LATVIJAS REPUBLIKA

**ZEMES ROBEŽU, SITUĀCIJAS UN  
APGRŪTINĀJUMU PLĀNS**

Zemes vienības kadastra apzīmējumi: 0500 029 3201

Adrese : Daugavpils, Turaidas iela 11

Zemes kadastrālā uzmērīšana veikta, pamatojoties uz Daugavpils pilsētas Domes Pilsētplānošanas un būvniecības departamenta 2010.gada 03.marta lēmumu Nr.8.2-3.3/6 "Par zemes ierīcības projekta apstiprināšanu".

Robežas un apvidus objekti uzmērīti 2010.gada 15.martā.

Apgrūtinājumu saraksts:

1.	12050601 Aizsargjoslas teritorija gar elektrisko tīklu gaisvadu līniju 0.4kV – 0.0204ha (Daugavpils pilsētas Domes 2009.gada 12.februāra lēmums Nr.93 "Par Daugavpils teritorijas plānojuma grozījumu 2006-2018.gadam apstiprināšanu un saistošo noteikumu Nr.5"Daugavpils pilsētas teritorijas plānojuma grafiskā daļa un teritorijas izmantošanas un apbūves noteikumi 2006.-2018. gadam" izdošanu")
2.	120601 Aizsargjoslas teritorija gar pazemes siltumvadu – 0.0392ha (Daugavpils pilsētas Domes 2009.gada 12.februāra lēmums Nr.93 "Par Daugavpils teritorijas plānojuma grozījumu 2006-2018.gadam apstiprināšanu un saistošo noteikumu Nr.5"Daugavpils pilsētas teritorijas plānojuma grafiskā daļa un teritorijas izmantošanas un apbūves noteikumi 2006.-2018. gadam" izdošanu")




Apgrūtinājumu plāns sastādīts 2010.gada 15.martā.

Plāna mērogs 1 : 2000

Zemes vienības platība 1.0366ha

Zemes kadastrālās uzmērīšanas darbus veica VSIA "Latvijas Valsts mērnieks", licence Nr.145, izsniegta 16.11.2006, reģ.Nr. 40003783960, Mārstaļu iela 19, Rīga, LV – 1050

Dienvidlatgales birojs, Rīgas ielā 18 – 25, Daugavpils, LV – 5401 z.v.

VSIA „Latvijas Valsts mērnieks” Dienvidlatgales biroja vadītājs		Vladislavs Simonovs	16.03.2010
Mērnieki apliecina, ka zemes kadastrālā uzmērīšana veikta atbilstoši LR Ministru kabineta 2007.gada 20.marta noteikumiem Nr.182 "Noteikumi par nekustamā īpašuma objekta noteikšanu."		Anatolijs Kučma	15.03.2010
Ierosinātājs ir informēts par Zemes kadastrālās uzmērīšanas laikā veiktajām darbībām, to rezultātiem.		Daugavpils pilsētas domes galvenā arhitekte Inguna Kokina	15.03.2010