

LATVIJAS REPUBLIKA

**ZEMES ROBEŽU PLĀNS**

Zemes vienības kadastra apzīmējums: 0500 023 0001

Adrese: Dunduru iela 5H, Daugavpils

Plāns izgatavots pamatojoties uz Daugavpils pilsētas domes Daugavpils pilsētas zemes komisijas 2014.gada 14.oktobra lēmumu Nr.52 „Par zemes īpašuma tiesību atzinumu zemes robežu plānu izgatavošanai”, Daugavpils pilsētas domes 2014.gada 13.novembra lēmumu Nr.554 „Par zemes gabalu piederību Daugavpils pilsētas pašvaldībai”, Daugavpils pilsētas domes 2015.gada 30.janvāra lēmumu Nr.32 „Par zemes vienību, kadastra apzīmējumi 0500 023 1903 un 0500 023 1802, apvienošanu”.

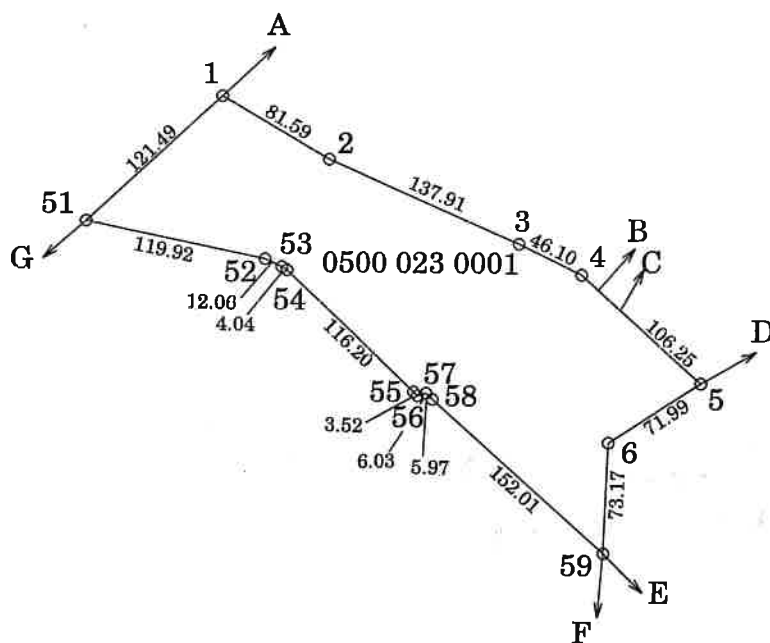
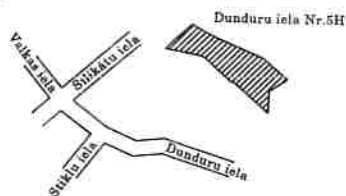
Robežas uzmērītas: 2015.gada 30.janvārī.  
Plāna mērogs 1:5000  
Zemes vienības platība 3.9636 ha



Ierosinātais ir informēts par kadastrālās uzmērīšanas laikā veiktajām darbībām, to rezultātiem.		Daugavpils pilsētas domes pārstāve Inta Ruskule	30.01.2015.
---	--	--	-------------

ZEMES VIENĪBA UZMĒRĪTA  
LKS92 TM  
Mēroga koeficients :0.999917

ZEMES VIENĪBAS  
IZVIETOJUMA SHĒMA



ROBEŽOJOŠO ZEMES VIENĪBU SARAKSTS:

no A	līdz B	05000231902
no B	līdz C	05000231904
no C	līdz D	05000231801
no D	līdz E	05000231804
no E	līdz F	05000201705
no F	līdz G	05000201703 - Dunduru iela 5D
no G	līdz A	05000033702 - Jelgavas iela 1L

Plāna mērogs 1:5000  
Zemes vienības platība 3.9636ha

LATVIJAS REPUBLIKA

**SITUĀCIJAS PLĀNS**

Zemes vienības kadastra apzīmējums: 0500 023 0001

Adrese: Dunduru iela 5H, Daugavpils

Situācijas elementi uzmērīti: 2015.gada 30.janvārī.  
Plāna mērogs 1:5000  
Zemes vienības platība 3.9636 ha



Ierosinātais ir informēts par kadastrālās uzmērīšanas laikā veiktajām darbībām, to rezultātiem.

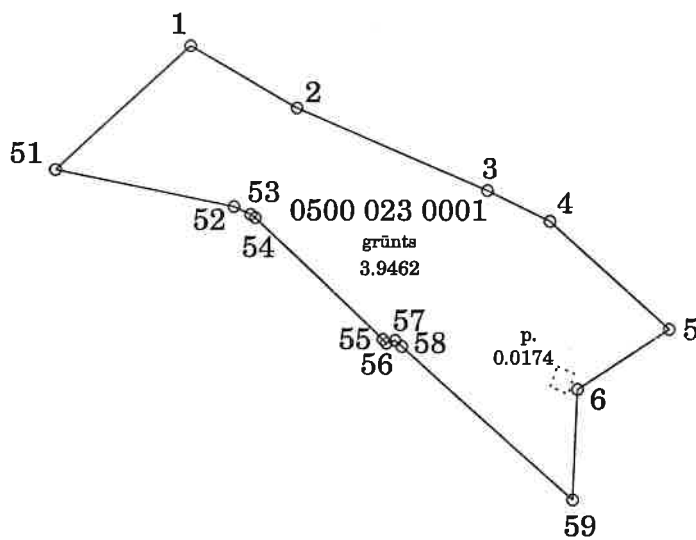
*Rumulis*

Daugavpils pilsētas  
domes pārstāve  
Inta Ruskule

30.01.2015.

zemes lietošanas veidu eksplikācija

Zemes vienības platība ha	zemes lietošanas veidu eksplikācija													
	Lauksaimn. izmant. zeme	tajā skaitā				Meži	Krūmāji	Purvi	Ūdens objektu zeme	tajā skaitā		Zeme zem ēkām un pagalmiem	Zeme zem ceļiem	Pārējās zemes
		Arauzeme	Augļu dārzi	Plavas	Čamības					Zem audeņiem	Zem zivju dīķiem			
3.9636	-	-	-	-	-	-	-	-	-	-	0.0174	-	3.9462	



Plāna mērogs 1:5000

# LATVIJAS REPUBLIKA

## APGRŪTINĀJUMU PLĀNS

Zemes vienības kadastra apzīmējums: 0500 023 0001

Adrese: Dunduru iela 5H, Daugavpils

### Aprūtinājumu saraksts:

1.	7312050601 - ekspluatācijas aizsargjoslas teritorija ap elektrisko tīklu gaisvadu līniju pilsētās un cimos ar nominālo spriegumu līdz 20 kilovoltiem – 0.0617ha
2.	7316080100 - sanitārās aizsargjoslas teritorija ap kapsētu – 2.2749ha
3.	7312080102 - ekspluatācijas aizsargjoslas teritorija gar gāzesvadu ar spiedienu no 0,4 līdz 1,6 megapaskāliem – 0.0961ha
4.	7312080101 - ekspluatācijas aizsargjoslas teritorija gar gāzesvadu ar spiedienu līdz 0,4 megapaskāliem – 0.0116ha
5.	7312080802 - ekspluatācijas aizsargjoslas teritorija ap atsevišķās būvēs novietotu gāzes regulēšanas punktu ar gāzes ieejas spiedienu, lielāku par 0,6 megapaskāliem – 0.1033ha
6.	7312020802 - drošības aizsargjoslas teritorija ap atsevišķās būvēs novietotu gāzes regulēšanas punktu ar ieejas spiedienu, lielāku par 0,6 megapaskāliem – 0.1645ha
7.	7316120300 – pierobeža – 3.9636ha

Aprūtinājumu plāns sagatavots 2015.gada 30.janvārī.

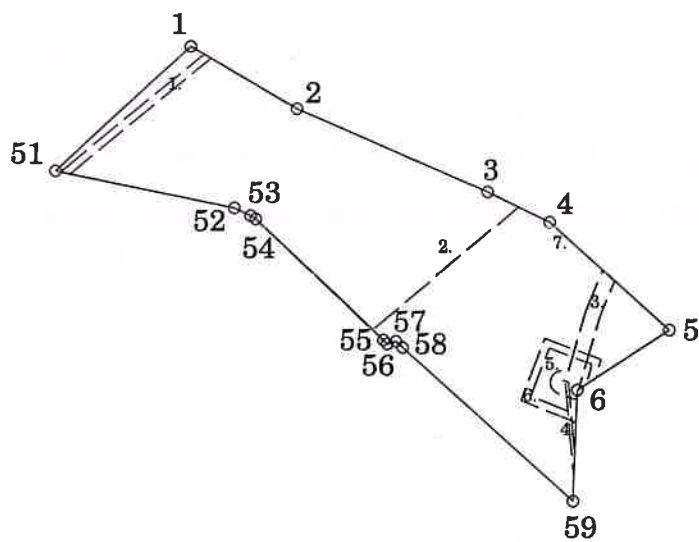
Plāna mērogs 1:5000

Zemes vienības platība 3.9636 ha



L.Pastars

Saskaņoja: Daugavpils pilsētas domes pārstāve	paraksts	Inta Ruskule	30.01.2015.
Ierosinātājs ir informēts par kadastrālās uzmērīšanas laikā veiktajām darbībām, to rezultātiem.		Daugavpils pilsētas domes pārstāve Inta Ruskule	30.01.2015.



Plāna mērogs 1:5000