

# LATVIJAS REPUBLIKA

## ZEMES ROBEŽU PLĀNS

Zemes vienības kadastra apzīmējums: 0500 007 0714

Plāns izgatavots pamatojoties uz Daugavpils valsts pilsētas pašvaldības domes 2021.gada 11.februāra lēmumu Nr.81 "Par zemes gabalu piekritis Daugavpils pilsētas pašvaldībai".

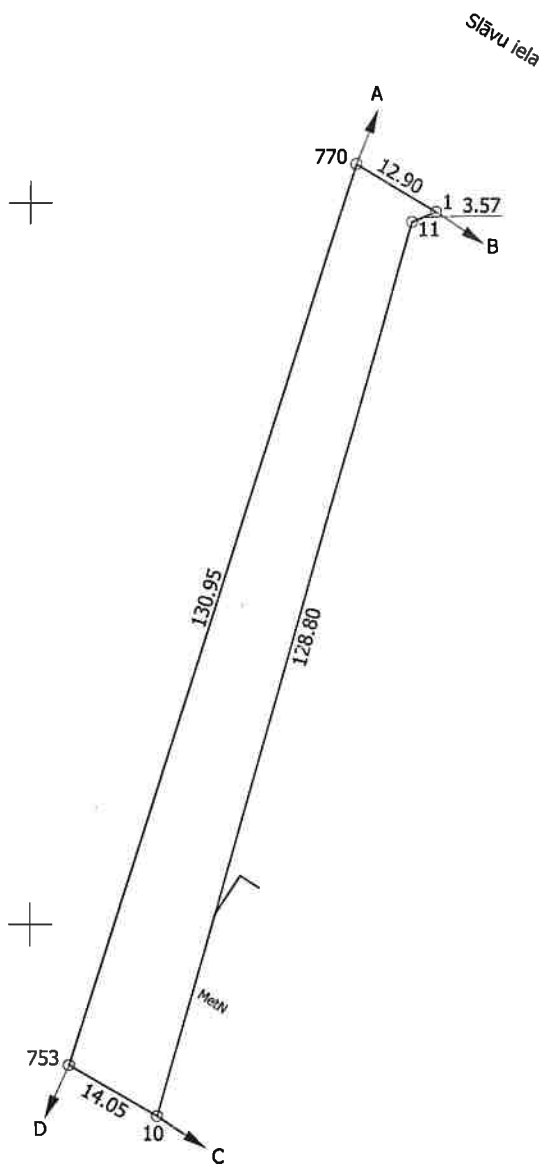
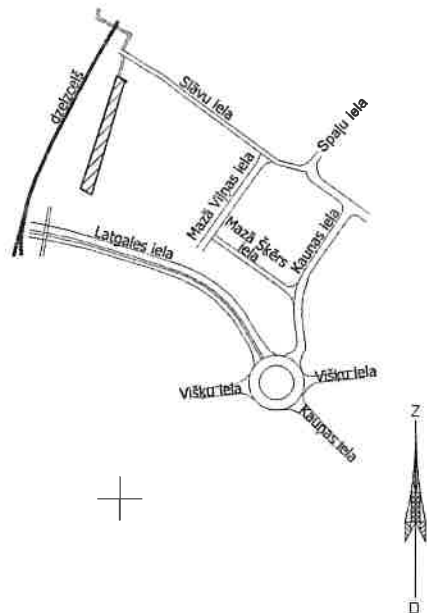
Robežas noteiktas 2023. gada 28. novembrī

Plāna mērogs 1: 1000

Zemes vienības platība: 0.1538 ha

ZEMES VIENĪBA UZMĒRĪTA  
LKS-92 TM  
Mēroga koeficients: 0.999907

ZEMES VIENĪBAS IZVIETOJUMA SHĒMA



X=197300  
Y=658400

Robežojošo zemes vienību saraksts:  
no A līdz B: 0500 007 1206 Slāvu iela  
no B līdz C: 0500 007 0801 Mazā Viļņas iela 9, Daugavpils  
no C līdz D: 0500 007 0802  
no D līdz A: 0500 008 3201 Piekraustes iela 16, Daugavpils

Zemes vienības platība: 0.1538ha

Zemes robežu plāns	0500 007 0714	Plāna mērogs 1: 1000	2. lapa no 2
Mērnīeks Mihails Maksimčuks sertifikāta Nr. AB0190	Plāns sagatavots atbilstoši Ministru kabineta 2011.gada 27. decembra noteikumiem Nr. 1019 "Zemes kadastrālās uzmērīšanas noteikumi"		

# LATVIJAS REPUBLIKA

## APGRŪTINĀJUMU PLĀNS

Zemes vienības kadastra apzīmējums: 0500 007 0714

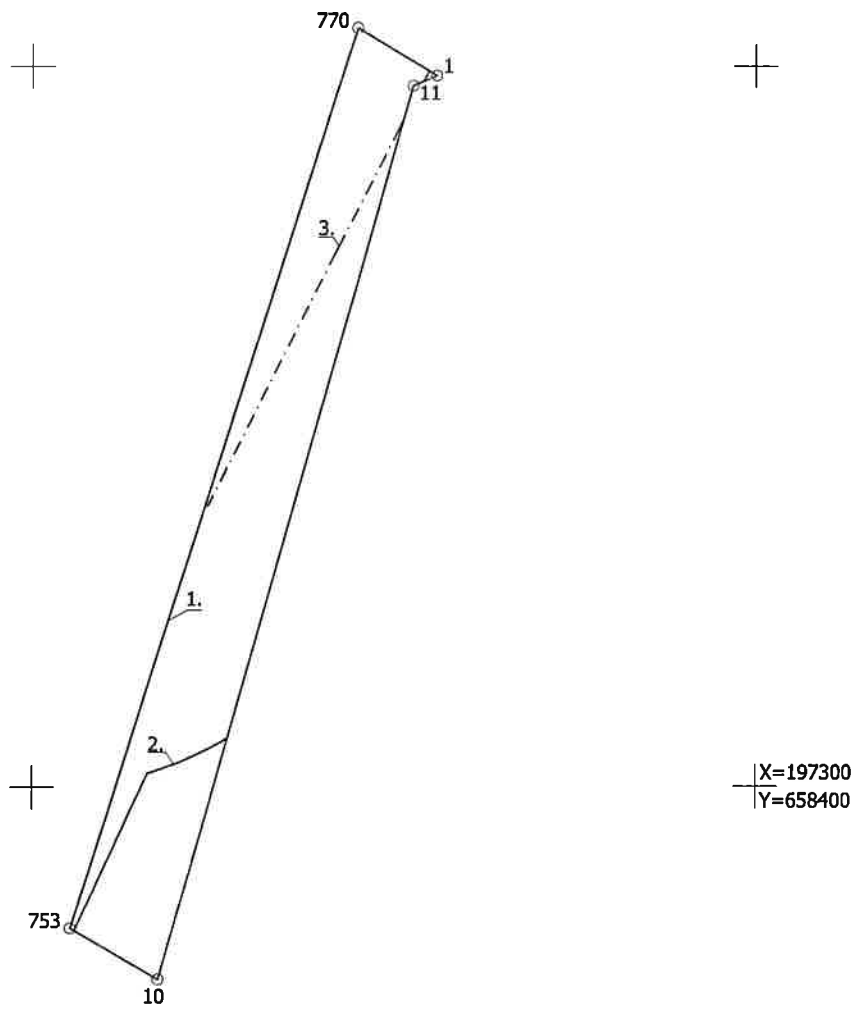
### Apgrūtinājumu saraksts:

1.	7316120300 -pierozeža - 0.1538 ha
2.	7312030401 -eksploatācijas aizsargjoslas teritorija gar dzelzceļu pilsētās un ciemos -0.1220 ha
3.	7312030601 -drošības aizsargjoslas teritorija gar dzelzceļu, pa kuru pārvadānaftu, naftas produktus, bīstamas ķīmiskās vielas un produktus -0.0395 ha
4.	7312050201 -eksploatācijas aizsargjoslas teritorija gar elektrisko tīklu kabeļu līniju -0.0001 ha
5.	7312050201 -eksploatācijas aizsargjoslas teritorija gar elektrisko tīklu kabeļu līniju -0.0365 ha
6.	7312040100 -eksploatācijas aizsargjoslas teritorija gar pazemes elektronisko sakaru tīklu līniju un kabeļu kanalizāciju -0.0032 ha
7.	7312040100 -eksploatācijas aizsargjoslas teritorija gar pazemes elektronisko sakaru tīklu līniju un kabeļu kanalizāciju -0.0206 ha
8.	7312010201 -eksploatācijas aizsargjoslas teritorija gar kanalizācijas spiedvadu, kas atrodas līdz 2 metru dziļumam -0.0231 ha
9.	7312010202 -eksploatācijas aizsargjoslas teritorija gar kanalizācijas spiedvadu, kas atrodas dziļāk par 2 metriem -0.0112 ha
10.	7312010102 -eksploatācijas aizsargjoslas teritorija ap ūdensvadu, kas atrodas dziļāk par 2 metriem -0.0741 ha
11.	7312010101 -eksploatācijas aizsargjoslas teritorija ap ūdensvadu, kas atrodas līdz 2 metru dziļumam -0.00340 ha
12.	7312060100 -eksploatācijas aizsargjoslas teritorija gar pazemes siltumvadu, siltumapgādes iekārtu un būvi -0.0341 ha

Plānā attēlota informācija par apgrūtinājumiem 2023. gada 28. novembrī

Plāna mērogs 1: 1000

Zemes vienības platība: 0.1538 ha



Aprūtinājumu plāns

0500 007 0714

Plāna mērogs 1: 1000

2. lapa no 6

Mērnieks Mihails Maksimčuks  
sertifikāta Nr. AB0190

Plāns sagatavots atbilstoši Ministru kabineta 2011.gada 27. decembra noteikumiem  
Nr. 1019 "Zemes kadastrālās uzmērīšanas noteikumi"

# LATVIJAS REPUBLIKA

## SITUĀCIJAS PLĀNS

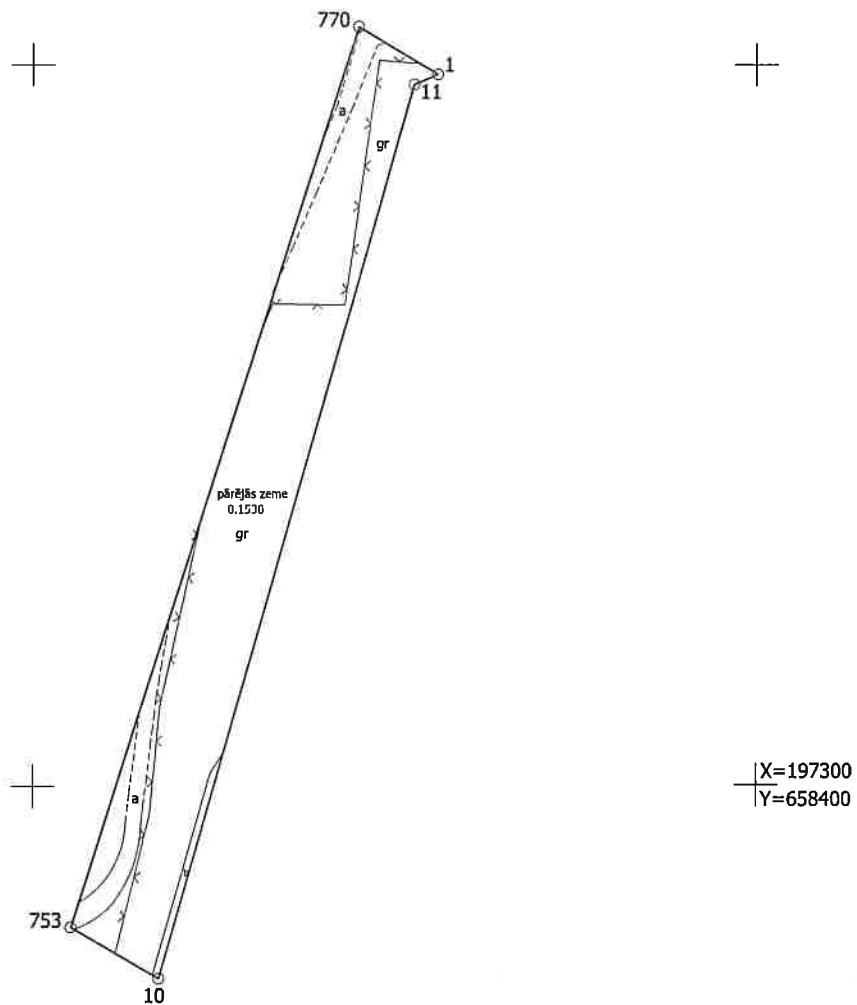
Zemes vienības kadastra apzīmējums: 0500 007 0714

Plānā attēlota informācija atbilstoši situācijai apvidū 2023. gada 28. novembrī

Plāna mērogs 1: 1000

Zemes vienības platība: 0.1538 ha

Zemes vienības platība ha	ZEMES LIETOŠANAS VEIDU EKSPLIKĀCIJA													
	Lauksaimniecībā izmantojamā zeme	tajā skaitā				Meži	Krūmāji	Purvi	Ūdens objektu zeme	tajā skaitā		Zeme zem ēkām un pagalmiem	Zeme zem ceļiem	Pārējās zemes
		Arauzeme	Augļu dārzeņi	Pļavas	Ganības					zem ūdeņiem	zem zivju dīķiem			
0.1538	-	-	-	-	-	-	-	-	-	-	-	-	-	0.1538



Situācijas plāns

0500 007 0714

Plāna mērogs 1: 1000

2. lapa no 2

Mērnieks Mihails Maksimčuks  
sertifikāta Nr. AB0190

Plāns sagatavots atbilstoši Ministru kabineta 2011.gada 27. decembra noteikumiem  
Nr. 1019 "Zemes kadastrālās uzmērīšanas noteikumi"