



LATVIJAS REPUBLIKA

Daugavpils pilsētas, Tērvetes iela 17

Nekustamā īpašuma kadastra Nr.0500-029-2602

ZEMES ROBEŽU PLĀNS

Robežas noteiktas atbilstoši Daugavpils pilsētas zemes komisijas 2002. gada 27. decembra lēmumam Nr. 241

Robežu plāns sastādīts pēc 2003. gada uzmērīšanas materiāliem mērogā 1 : 1000

Zemes kopplatība ir 6659 kv.m.



VALSTS ZEMES DIENESTS
Dienvidlatgales reģionālā nodaļa

L. Kirčenko

L. Kirčenko

20.05.2003

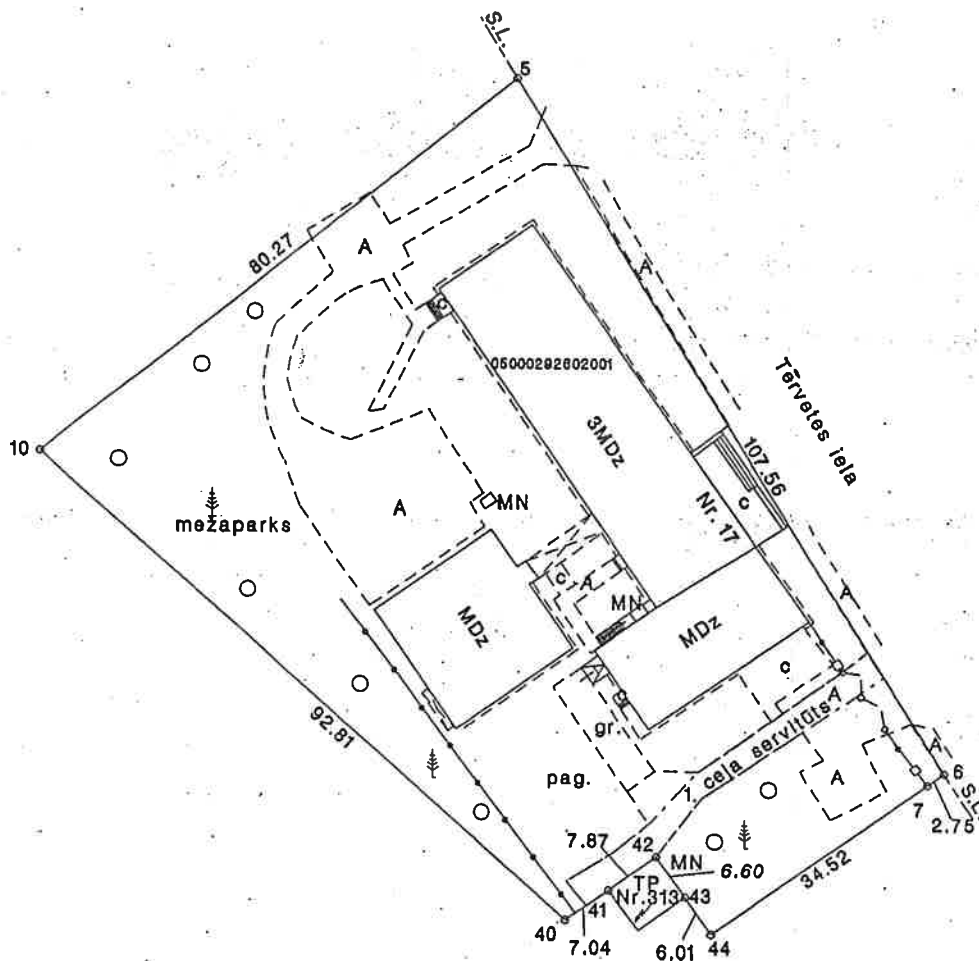
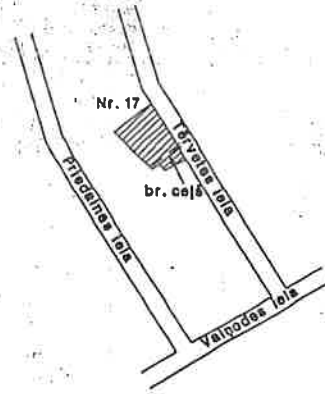
ROBEŽPUNKTU KOORDINĀTAS

Koordinātu sistēma: LKS-92
Mēroga koeficients : 0,999916

Nr.	X	Y
5	198646.28	661141.61
6	198554.16	661197.12
7	198552.55	661194.89
40	198534.08	661147.81
41	198538.11	661153.38
10	198596.32	661078.79
43	198537.19	661163.56
42	198542.62	661159.82

Kopplatība 6659kv.m.

**ZEMES
IZVIETOJUMA SHĒMA**



NEKUSTAMĀ IPAŠUMA LIETOŠANAS TIESĪBU APGRŪPĪNĀJUMS

- 050203-servitūts- tiesība uz braucamo ceļu par labu nekustamajam īpašumam ar kadastra numuru 0500 029 2607 - 177kv.m.



MĒROGS 1 : 1000



LR VZD Dienvidlatgales reģionālā nodaļa
Pasūtījumu izpildes pārvalde
Mēmlēcības un topogrāfijas daļa

Daļas vadītājs	<i>[Signature]</i>	Dz.Krūtkrāmelis	28.01.2003.
Zemes ierīkotājs	<i>[Signature]</i>	A.Akulovs	20.01.2003.
Plānu zīmēja	<i>[Signature]</i>	A.Akulovs	25.01.2003.



LATVIJAS REPUBLIKA

DAUGAVPILS PILSĒTĀ

Tērvetes ielā Nr.29

Nekustamā īpašuma kadastra Nr.0500-029-2603

ZEMES ROBEŽU PLĀNS

Robežas noteiktas atbilstoši Daugavpils pilsētas pašvaldības privatizācijas komisijas
2000.gada 14.jūnija pasūtījumam Nr.461

Robežu plāns sastādīts mērogā M1:1000 pēc 2000.gada uzmērīšanas materiāliem
ar M1:500 noteiktību.

Zemes kopplatība ir 16644 kv.m.

Zemes īpašums reģistrēts LR Latgales apgabaltiesas Daugavpils zemesgrāmatu
nodaļas Daugavpils pilsētas zemesgrāmatā

2001.gada 15. janvārī

Nodalījuma (folijas) Nr. 5299

Zemes grāmatu nodaļas tiesnesis:

Jānis Radionovs



VALSTS ZEMES DIENESTS

Dienvidlatgales reģionālās nodaļas Daugavpils filiāle

Nodaļas vadītāja
vietniece

L.Kirčenko

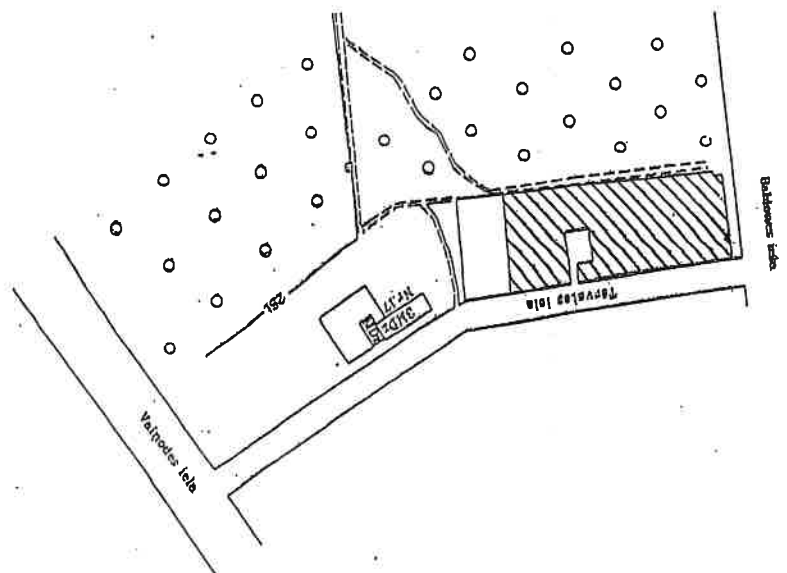
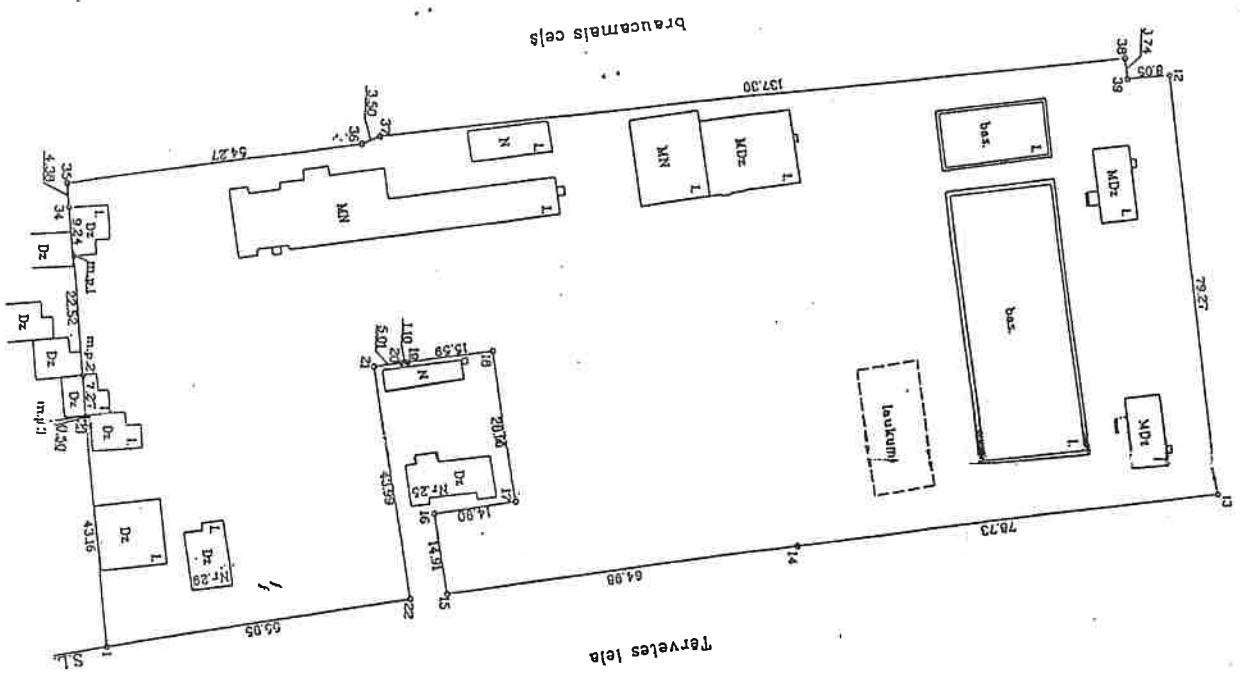
07.08.2002

ROBEZPUNKTU KOORDINĀTAS

Nr.	X	Y
13	198899.11	661093.45
14	198821.46	661106.39
15	198757.47	661117.67
16	198754.73	661103.02
17	198769.38	661100.28
18	198764.06	661071.82
19	198748.72	661074.52
20	198747.63	661074.71
21	198742.70	661075.62
22	198750.77	661118.85
1	198695.90	661129.79
23	198690.60	661086.96
m.p.3	198690.53	661086.46
m.p.2	198659.63	661079.25
m.p.1	198686.85	661056.90
34	198685.71	661047.73
35	198685.25	661043.38
36	198738.74	661034.22
37	198741.94	661032.80
38	198877.74	661012.58
39	198878.40	661016.26
12	198886.39	661015.22

LKS 92 TM
 Mēroga koeficients 0.999919
 Kopplatība 16644m²

Aprobojumi:
 Likas un buves pieder citai juridiskai personai



ZEMES CABALA
 IZVIETOJUMA ŠĒMA

02 08 2008
 U.Č.Č.

Orto-fotokartes Nr.2443-53-42

VZD Dienvidlatgales reģionālās nodalnes
 Daugavpils filiāles

MEDON



LATVIJAS REPUBLIKA

Daugavpils pilsētā

Stropos

Tērvetes ielā Nr. 21

Zemes kadastra Nr. 0500-29-2601

ZEMES ROBEŽU PLĀNS

Robežas noteiktas atbilstoši Daugavpils pilsētas valdes 1994. gada
26. maija lēmumam Nr. 386

Plāns sastādīts pēc 1994. gada 10. jūnija uzmērīšanas materiāliem
mērogā M 1:500

Zemes kopplatība ir 3542 kv. m.

Zemes īpašums registrēts Daugavpils pilsētas zemes
grāmatu nodaļas Daugavpils pilsētas zemes grāmatā
1994. gada 09. novembrī.

Nodalījuma (folijas) Nr. 107.

Nodaļas priekšnieks: *Arvīds Striņķis*
Arvīds Striņķis

VALSTS ZEMES DIENESTS

Daugavpils pilsētas nodaļa



Nodaļas priekšnieks

H. Lepiksons

21.06.94g



LATVIJAS REPUBLIKA

Daugavpils pilsēta, Tērvetes ielas rajonā

Nekustamā īpašuma kadastra Nr.0500-029-2605

ZEMES ROBEŽU PLĀNS

Robežas noteiktas atbilstoši Daugavpils pilsētas zemes komisijas 2004. gada 25. novembra lēmumam Nr. 213 un Daugavpils pilsētas domas privatizācijas komisijas 2004. gada 02. decembra pasūtījumam Nr. 341

Robežu plāns sastādīts pēc 2005. gada uzmērīšanas materiāliem mērogā 1 : 1000 ar mēroga 1 : 500 noteiktību

Zemes platība ir 0.2935 ha (2935kv.m).



VALSTS ZEMES DIENESTS

Dienvidlatgales reģionālā nodaļa

Nodaļas vadītāja
vietniece

H. PUTINS

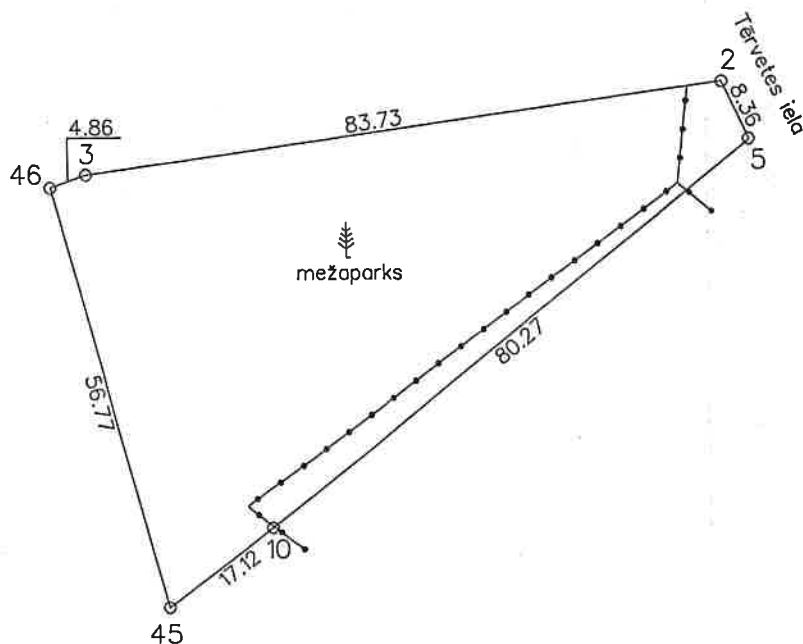
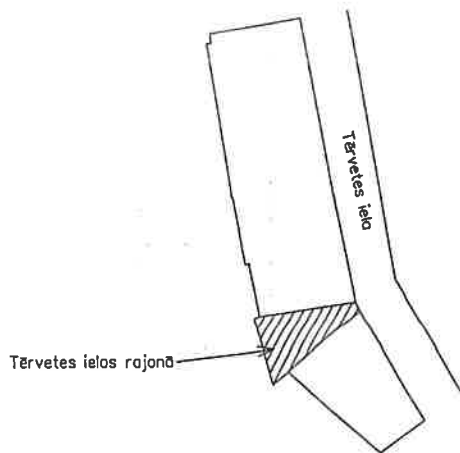
25.05.2005.

ROBEŽPUNKTU KOORDINĀTAS
 Koordinātu sistēma: LKS-92
 Mēroga koeficients : 0.999917

ZEMES
 IZVIETOJUMA SHĒMA

Nr.	X	Y
3	198642.13	661055.15
2	198653.85	661138.05
5	198646.28	661141.61
10	198596.32	661078.79
45	198585.71	661065.36
46	198640.51	661050.57

Kopplatība 0.2935 ha (2935 kv.m).



MĒROGS 1:1000

Ortofotokartes Nr. 2443-52-24

LR VZD Dienvidlatgales reģionālās nodaļas Pasūtījumu izpildes pārvaldes Mērniecības un topogrāfijas daļa			
Darbs vadītājs	<i>K. Kudriņš</i>	K.Kudriņš	18.05.2005
Zemes ierīcības inženieris	<i>A. Akulovs</i>	A.Akulovs	26.04.2005.
Plānu zīmētājs	<i>A. Akulovs</i>	A.Akulovs	28.04.2005.