

LATVIJAS REPUBLIKA

SITUĀCIJAS PLĀNS

Zemes vienības kadastra apzīmējums: 0500 008 0092

Adrese: Artilērijas iela 32D, Daugavpils

Situācijas elementi uzņēmāti: 2019.gada 25.septembrī

Plāna mērogs 1: 500

Zemes vienības platība: 0.1366ha

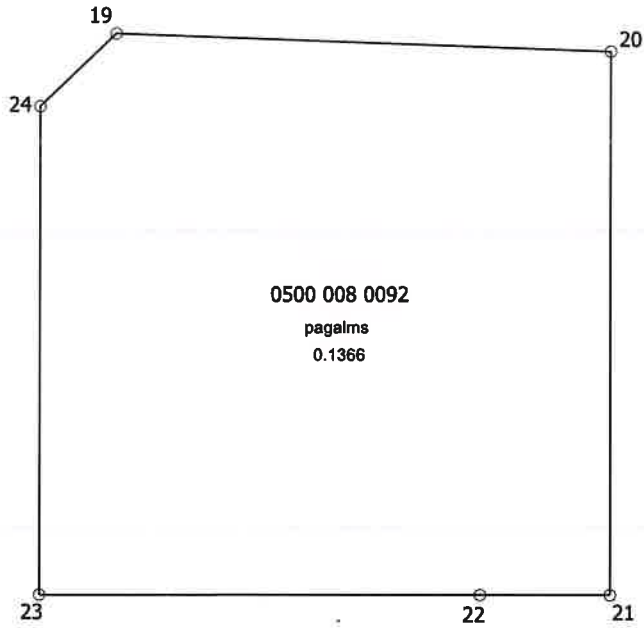


SIA "GEO Latgale" valdes loceklis		Dimitrijs Kirčenko	08.09.2020
Ierosinātājs ir informēts par kadastrālās uzmērīšanas laikā veiktajām darbībām, to rezultātiem.		Daugavpils pilsētas domes pilnvarota persona Maruta Ancāne	08.09.2020

ZEMES LIETOŠANAS VEIDU EKSPLIKĀCIJA

Zemes vienības platība ha	ZEMES LIETOŠANAS VEIDU EKSPLIKĀCIJA													
	Lauksaimniecībā izmantojamā zeme	tajā skaitā				Meži	Krūmāji	Purvi	Ūdens objektu zeme	tajā skaitā		Zeme zem ēkām un pagalmiem	Zeme zem ceļiem	Pārējās zemes
		Aramzeme	Augļu dārzeņi	Plavas	Ganības					zem ūdeņiem	zem zivju dīķiem			
0.1366	—	—	—	—	—	—	—	—	—	—	0.1366	—	—	

x=198800
y=657200



Plāna mērogs 1: 500

Mēmiņš Vladislavs Simonovs (sert.Nr.AB0166, derīgs no 29.11.2019 līdz 11.03.2022) apliecina, ka plāns izgatavots atbilstoši Ministru kabineta 2011.gada 27.decembra noteikumiem Nr. 1019 "Zemes kadastrālās uzmērīšanas noteikumi"

Vladislavs Simonovs

07.09.2020

LATVIJAS REPUBLIKA

APGRŪTINĀJUMU PLĀNS

Zemes vienības kadastra apzīmējums: 0500 008 0092

Adrese: Artilērijas iela 32D, Daugavpils




Apgrūtinājumu saraksts:

1.	7311090900- vides un dabas resursu ķīmiskās aizsargjoslas teritorija ap pazemes ūdens ņemšanas vietu - 0.1366ha
2.	7316120300 - pierobeža - 0.1366ha

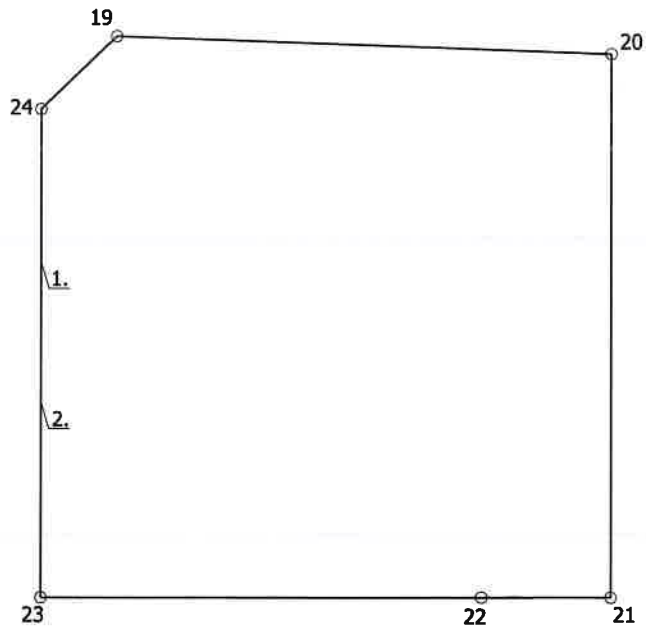
Apgrūtinājumu plāns izgatavots: 2020.gada 07.septembrī

Plāna mērogs 1: 500

Zemes vienības platība: 0.1366ha

Saskaņoja: Daugavpils pilsētas domes pilnvarota persona		paraksts	Pāvels Bogdanovs	07.09.2020
SIA "GEO Latgale" valdes loceklis			Dimitrijs Kirčenko	08.09.2020
Ierosinātājs ir Informēts par kadastrālās uzmērīšanas laikā veiktajām darbībām, to rezultātiem.			Daugavpils pilsētas domes pilnvarota persona Maruta Ancāne	08.09.2020

x=198800
y=657200



Plāna mērogs 1: 500

Mēmiēks Vladislavs Simonovs (serf.Nr.AB0166, derīgs no 29.11.2019 līdz 11.03.2022)
apliecīna, ka plāns īzgatavots atbīlstoši Ministru kabinetā 2011.gadā 27.decembrā
noteikumiem Nr. 1019 "Zemes kadastrālās ūzmērīšanas noteikumi"

Vladislavs Simonovs

07.09.2020