

LATVIJAS REPUBLIKA

ZEMES ROBEŽU PLĀNS

Zemes vienības kadastra apzīmējums: 0500 009 1013



Plāns izgatavots pamatojoties uz Daugavpils pilsētas domes 2021.gada 11.februāra lēmumu Nr.82 (prot. Nr.4 32.)
"Par zemes gabalu piekritību Daugavpils pilsētas pašvaldībai".

Robežas uzmērītas: 2021.gada 16.jūnijā

Plāna mērogs 1: 500

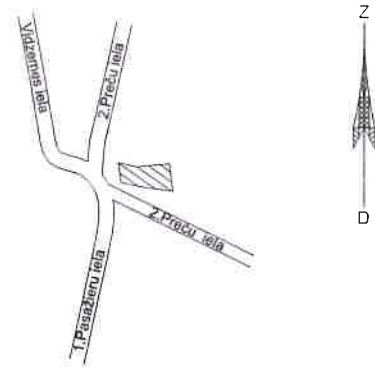
Zemes vienības platība: 0.0501ha



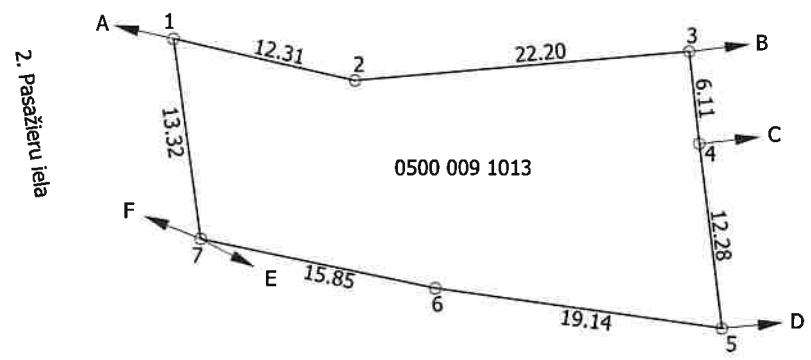
SIA "GEO Latgale" valdes loceklis		Dimitrijs Kirčenko	28.06.2021
Ierosinātājs ir informēts par kadastrālās uzmērīšanas laikā veiktajām darbībām, to rezultātiem.		Daugavpils pilsētas domes pilnvarota persona Maruta Ancāne	28.06.2021

ZEMES VIENĪBA UZMĒRĪTA
LKS-92 TM
Mēroga koeficients: 0.999905

ZEMES VIENĪBAS IZVIETOJUMA SHĒMA



x=196300
y=657850



Robežojošo zemes vienību saraksts:

- no A līdz B: 0500 009 1006 - 1. Pasažieru iela 6A, Daugavpils
- no B līdz C: 0500 009 1003 - 2. Preču iela 2, Daugavpils
- no C līdz D: 0500 009 1002 - 2. Preču iela 113C, Daugavpils
- no D līdz E: 0500 009 1015
- no E līdz F: 0500 009 0903
- no F līdz A: 0500 009 1009

Plāna mērogs 1: 500

Zemes vienības platība: 0.0501ha

Mērnīeks Vladislavs Simonovs (sert.Nr.AB0166, derīgs no 29.11.2019 līdz 11.03.2022)
apliecina, ka plāns izgatavots atbilstoši Ministru kabineta 2011.gada 27.decembra
noteikumiem Nr. 1019 "Zemes kadastrālās uzmērīšanas noteikumi"

Vladislavs Simonovs

18.06.2021