

Zemesgrāmatu apliecība

Daugavpils tiesa

Daugavpils pilsētas zemesgrāmatas nodalījums Nr. 100000617223

Kadastra numurs: 05000220227

Strazdu iela 4, Daugavpils

<i>I daļas 1.iedaļa</i> Nekustams īpašums, servitūti un reālnastas, pievienotie zemes gabali	Domājamā daļa	Platība, lielums
1.1 Zemes vienība (kadastra apzīmējums 05000220227). Žurn. Nr. 300005426363, lēmums 28.08.2021, tiesnese Natalja Saratova		0.1476 ha
II daļas 1.iedaļa	Domājamā daļa	Summa
1.1 Īpašnieks: Daugavpils pilsētas pašvaldība, reģistrācijas numurs 90000077325.	1	
1.2 Pamats: Daugavpils pilsētas pašvaldības 2021.gada 26.augusta uzziņa Nr.1.2.-6/788. Žurn. Nr. 300005426363, lēmums 28.08.2021, tiesnese Natalja Saratova		

Kancelejas nodeva 35.57 EUR samaksāta

Žurnāla Nr. 300005426363, datums 26.08.2021, lēmuma datums 28.08.2021

Tiesnese



Zemesgrāmatu apliecība satur nodalījumā spēkā esošos ierakstus un atzīmes

Natalja Saratova

LATVIJAS REPUBLIKA

ZEMES ROBEŽU PLĀNS

Zemes vienības kadastra apzīmējums: 0500 022 0227

Adrese: Strazdu iela 4, Daugavpils

Plāns izgatavots pamatojoties uz Daugavpils pilsētas domes 2021.gada 11.februāra lēmumu Nr.83 (prot.Nr.4 33.)

"Par zemes gabalu piekritību Daugavpils pilsētas pašvaldībai".

Robežas uzmērītas: 2021.gada 16.jūnijā

Plāna mērogs 1: 500

Zemes vienības platība: 0.1476ha



SIA "GEO Latgale" valdes loceklis

Dimitrijs Kirčenko

28.06.2021

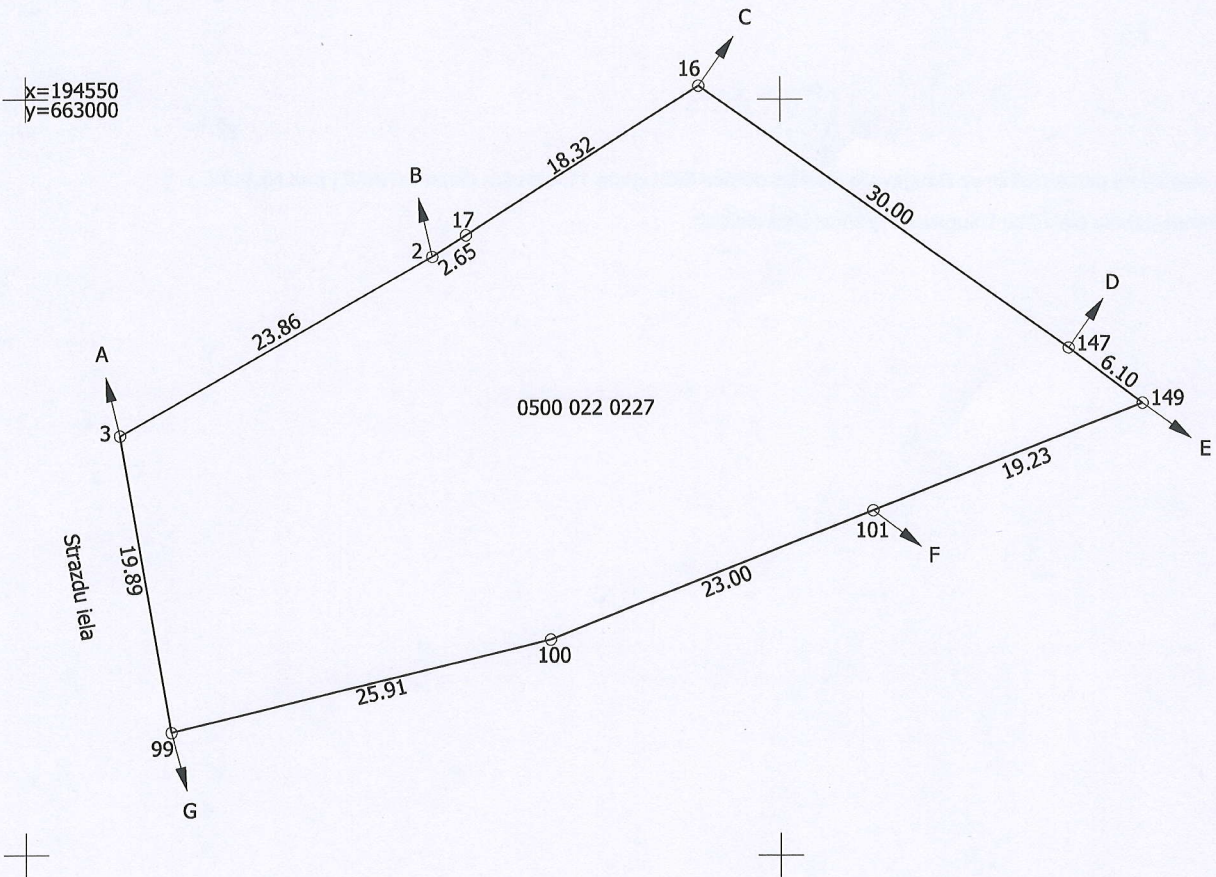
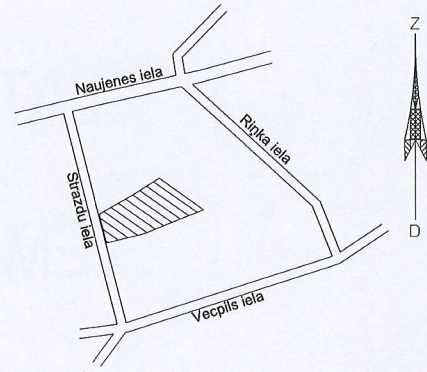
Ierosinātais ir informēts par kadastrālās uzmērīšanas laikā veiktajām darbībām, to rezultātiem.

Daugavpils pilsētas domes
pilnvarota persona
Maruta Ancāne

28.06.2021

ZEMES VIENĪBA UZMĒRĪTA
 LKS-92 TM
 Mēroga koeficients: 0.999926

ZEMES VIENĪBAS IZVIETOJUMA SHĒMA



Robežojošo zemes vienību saraksts:

- no A līdz B: 0500 022 0201- Strazdu iela 6, Daugavpils
- no B līdz C: 0500 022 0230
- no C līdz D: 0500 022 0211- Rīnķa iela 3, Daugavpils
- no D līdz E: 0500 022 0234- Vecpils iela 47A, Daugavpils
- no E līdz F: 0500 022 0231
- no F līdz G: 0500 022 0226- Strazdu iela 2, Daugavpils
- no G līdz A: 0500 022 0251

Plāna mērogs 1: 500

Zemes vienības platība: 0.1476ha

Mērnieks Vladislavs Simonovs (sert.Nr.AB0166, derīgs no 29.11.2019 līdz 11.03.2022)
 apliecina, ka plāns izgatavots atbilstoši Ministru kabineta 2011.gada 27.decembra
 noteikumiem Nr. 1019 "Zemes kadastrālās uzmērīšanas noteikumi"

Vladislavs Simonovs

18.06.2021

LATVIJAS REPUBLIKA

SITUĀCIJAS PLĀNS



Zemes vienības kadastra apzīmējums: 0500 022 0227

Adrese: Strazdu iela 4, Daugavpils

Situācijas elementi uzmērīti: 2021.gada 16.jūnijā

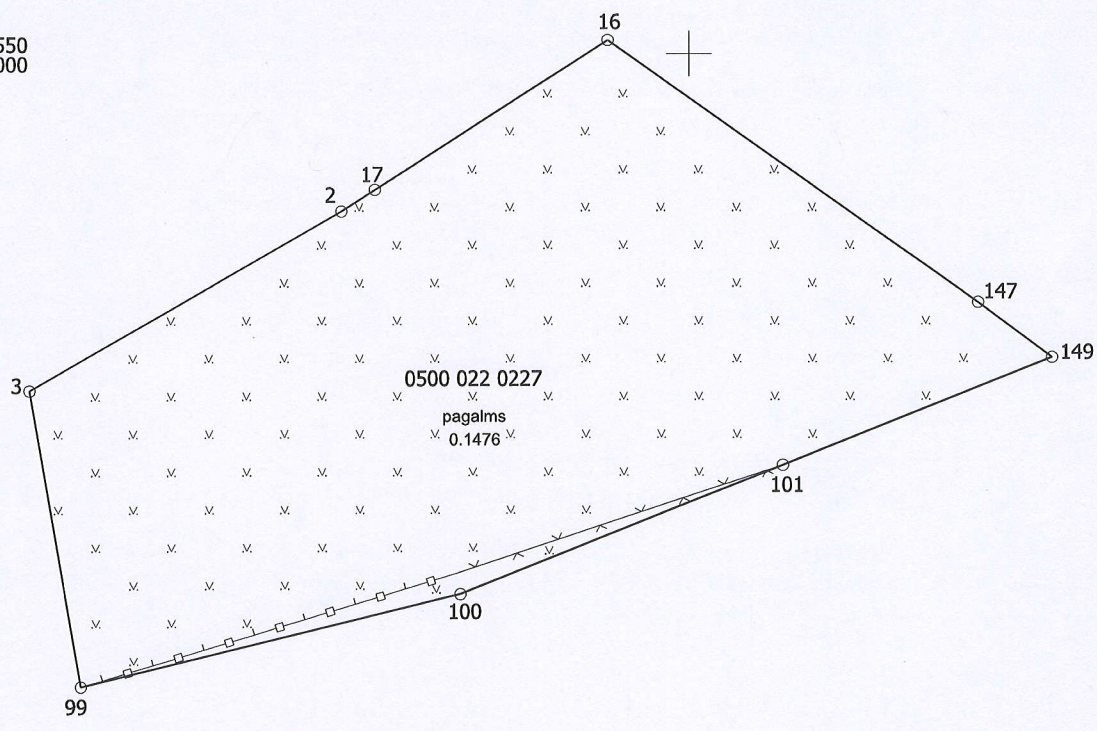
Plāna mērogs 1: 500

Zemes vienības platība: 0.1476ha

SIA "GEO Latgale" valdes loceklis		Dimitrijs Kirčenko	28.06.2021
Ierosinātājs ir informēts par kadastrālās uzmērīšanas laikā veiktajām darbībām, to rezultātiem.		Daugavpils pilsētas domes pilnvarota persona Maruta Ancāne	28.06.2021


Zemes vienības platība ha	ZEMES LIETOŠANAS VEIDU EKSPLIKĀCIJA													
	Lauksaimniecībā izmantojamā zeme	tajā skaitā				Meži	Krūmāji	Purvi	Ūdens objektu zeme	tajā skaitā		Zeme zem ēkām un pagalmiem	Zeme zem ceļiem	Pārējās zemes
		Arazzeme	Augļu dārzi	Plavas	Ganības					zem ūdeņiem	zem zivju dīļiem			
0.1476	—	—	—	—	—	—	—	—	—	—	0.1476	—	—	

x=194550
y=663000



Plāna mērogs 1: 500

Mērnīeks Vladislavs Simonovs (sert.Nr.AB0166, derīgs no 29.11.2019 līdz 11.03.2022)
apliecina, ka plāns izgatavots atbilstoši Ministru kabineta 2011.gada 27.decembra
noteikumiem Nr. 1019 "Zemes kadastrālās uzmērīšanas noteikumi"



Vladislavs Simonovs 18.06.2021

LATVIJAS REPUBLIKA

APGRŪTINĀJUMU PLĀNS

Zemes vienības kadastra apzīmējums: 0500 022 0227

Adrese: Strazdu iela 4, Daugavpils

Apgrūtinājumu saraksts:

1.	7312050601 - ekspluatācijas aizsargjoslas teritorija ap elektrisko tīklu gaisvadu līniju pilsētās un ciemos ar nominālo spriegumu līdz 20 kilovoltiem - 0.0036ha
2.	7316120300 - pierobeža - 0.1476ha

Apgrūtinājumu plāns izgatavots: 2021.gada 18.jūnija

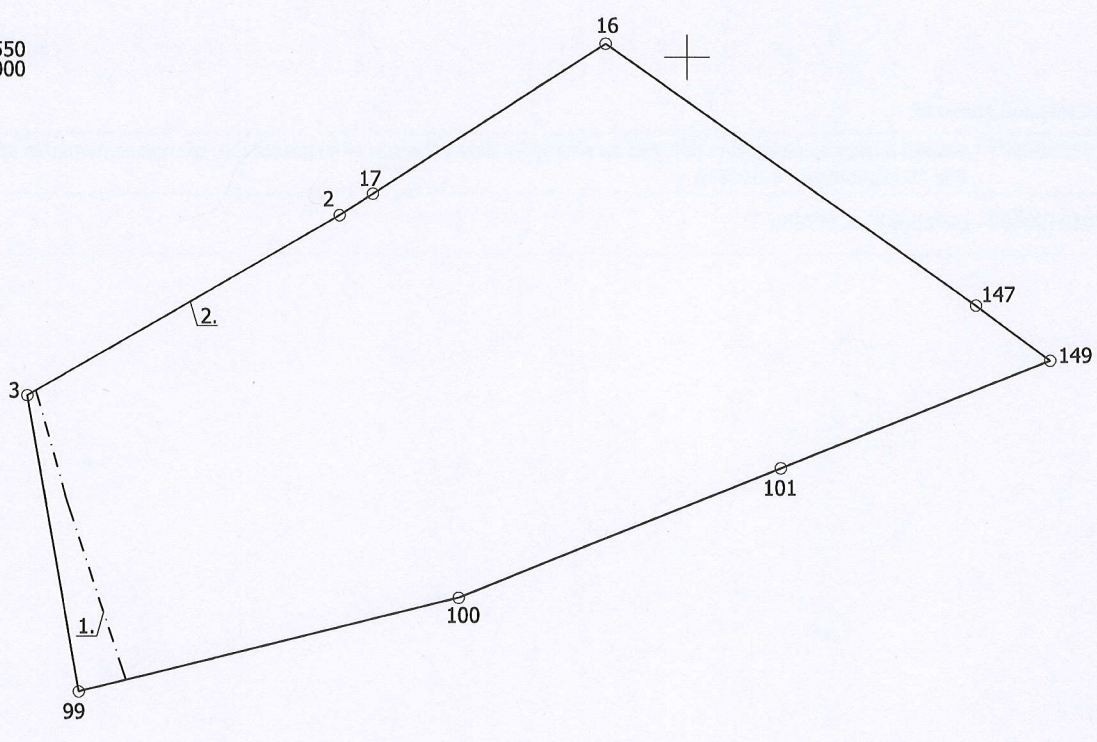
Plāna mērogs 1: 500

Zemes vienības platība: 0.1476ha

Saskaņoja: Daugavpils pilsētas domes pilnvarota persona		paraksts	Pāvels Bogdanovs	18.06.2021
SIA "GEO Latgale" valdes loceklis			Dimitrijs Kirčenko	28.06.2021
Ierosinātājs ir informēts par kadastrālās uzmērīšanas laikā veiktajām darbībām, to rezultātiem.			Daugavpils pilsētas domes pilnvarota persona Maruta Ancāne	28.06.2021

LĀTVIJAS REPUBLIKA
APSTĀDZĪBAUMU PLĀNS

x=194550
y=663000



Plāna mērogs 1: 500

Mērnieks Vladislavs Simonovs (sert.Nr.AB0166, derīgs no 29.11.2019 līdz 11.03.2022) apliecina, ka plāns izgatavots atbilstoši Ministru kabineta 2011.gada 27.decembra noteikumiem Nr. 1019 "Zemes kadastrālās uzmērīšanas noteikumi"		Vladislavs Simonovs	18.06.2021
--	--	---------------------	------------