

Zemesgrāmatu apliecība

Daugavpils tiesa

Daugavpils pilsētas zemesgrāmatas nodaļums Nr. 10000617313

Kadastra numurs: 05000380514

Daugavpils

<i>I daļas 1.iedaļa</i> Nekustams īpašums, servitūti un reālnastas, pievienotie zemes gabali	Domājamā daļa	Platība, lielums
1.1 Zemes vienība (kadastra apzīmējums 05000380514). Žurn. Nr. 300005426354, lēmums 01.09.2021, tiesnese Ligita Multiņa		770 m ²

II daļas 1.iedaļa Nekustama īpašuma īpašnieks, īpašumtiesību pamats	Domājamā daļa	Summa
1.1 Īpašnieks: Daugavpils pilsētas pašvaldība, reģistrācijas numurs 90000077325. 1.2 Pamats: 2021.gada 26.augusta uzziņa par nekustamu īpašumu Nr.1.2.-6/802. Žurn. Nr. 300005426354, lēmums 01.09.2021, tiesnese Ligita Multiņa	1	

Kancelejas nodeva 35.57 EUR samaksāta

Žurnāla Nr. 300005426354, datums 26.08.2021, lēmuma datums 01.09.2021

Tiesnese

Zemesgrāmatu apliecība satur nodaļumā spēkā esošos ierakstus un atzīmes



Ligita Multiņa

LATVIJAS REPUBLIKA

ZEMES ROBEŽU PLĀNS

Zemes vienības kadastra apzīmējums: 0500 038 0514

Plāns izgatavots pamatojoties uz Daugavpils pilsētas domes 2021.gada 28.janvāra lēmumu Nr.49 (prot.Nr.3 35.)

"Par zemes gabala, kadastra apzīmējums 0500 038 0514, piekrišību Daugavpils pilsētas pašvaldībai".

Robežas uzmērītas: 2021.gada 16.jūnijā

Plāna mērogs 1: 500

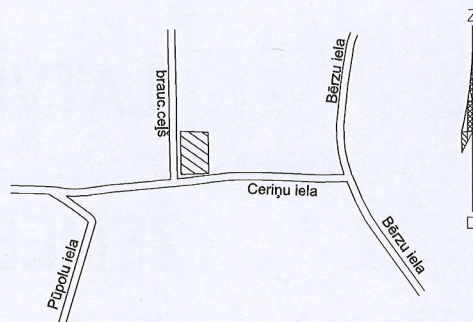
Zemes vienības platība: 0.0770ha



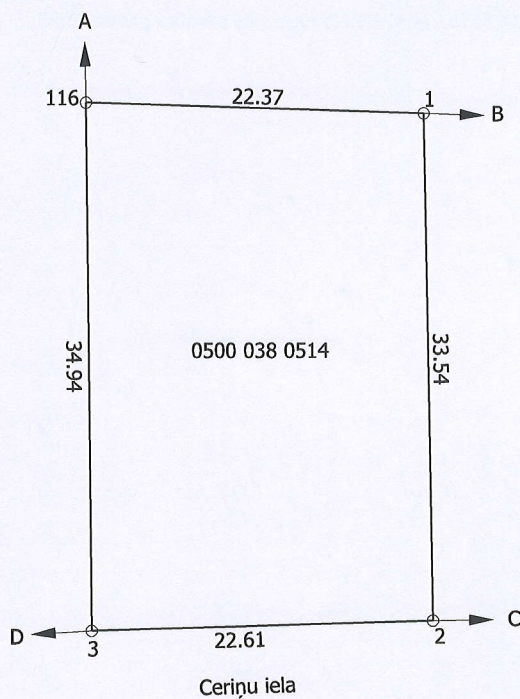
SIA "GEO Latgale" valdes loceklis		Dimitrijs Kirčenko	28.06.2021
Ierosinātājs ir informēts par kadastrālās uzmērīšanas laikā veiktajām darbībām, to rezultātiem.		Daugavpils pilsētas domes pilnvarota persona Maruta Ancāne	28.06.2021

ZEMES VIENĪBA UZMĒRĪTA
LKS-92 TM
Mēroga koeficients: 0.999896

ZEMES VIENĪBAS IZVIETOJUMA SHĒMA



x=198400
y=655300



Robežošo zemes vienību saraksts:

- no A līdz B: 0500 038 0516 - Bērzu iela 20, Daugavpils
- no B līdz C: 0500 038 0555
- no C līdz D: 0500 038 0027
- no D līdz A: 0500 038 0549

Plāna mērogs 1: 500

Zemes vienības platība: 0.0770ha

Mērnīeks Vladislavs Simonovs (sert.Nr.AB0166, derīgs no 29.11.2019 līdz 11.03.2022)
apliecina, ka plāns izgatavots atbilstoši Ministru kabineta 2011.gada 27.decembra
noteikumiem Nr. 1019 "Zemes kadastrālās uzmērīšanas noteikumi"

Vladislavs Simonovs

18.06.2021

LATVIJAS REPUBLIKA

SITUĀCIJAS PLĀNS

Zemes vienības kadastra apzīmējums: 0500 038 0514

Situācijas elementi uzmērīti: 2021.gada 16.jūnijā

Plāna mērogs 1: 500

Zemes vienības platība: 0.0770ha



SIA "GEO Latgale" valdes loceklis

Dimitrijs Kirčenko

28.06.2021

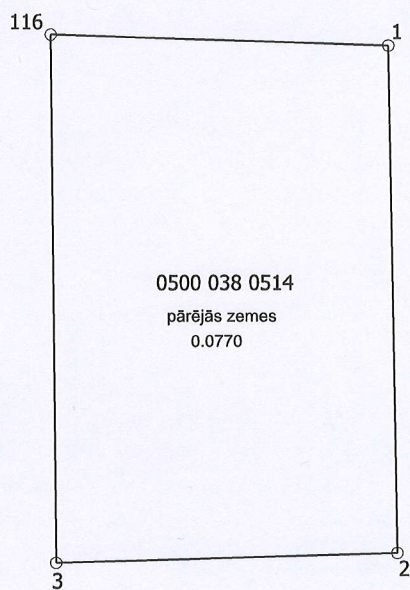
Ierosinātājs ir informēts par kadastrālās uzmērīšanas laikā veiktajām darbībām, to rezultātiem.

Daugavpils pilsētas domes
pilnvarota persona
Maruta Ancāne

28.06.2021

Zemes vienības platība ha	ZEMES LIETOŠANAS VEIDU EKSPĻIKĀCIJA													
	Lauksaimniecībā izmantojamā zeme	tajā skaitā				Meži	Krūmāji	Purvi	Ūdens objektu zeme	tajā skaitā		Zeme zem ēkām un pagalmiem	Zeme zem ceļiem	Pārējās zemes
		Aramzeme	Augļu dārzi	Plavas	Ganības					zem ūdeņiem	zem zivju dīķiem			
0.0770	—	—	—	—	—	—	—	—	—	—	—	—	—	0.0770

x=198400
y=655300



Plāna mērogs 1: 500

Mērnīeks Vladislavs Simonovs (sert.Nr.AB0166, derīgs no 29.11.2019 līdz 11.03.2022)
apliecina, ka plāns izgatavots atbilstoši Ministru kabineta 2011.gada 27.decembra
noteikumiem Nr. 1019 "Zemes kadastrālās uzmērīšanas noteikumi"

Vladislavs Simonovs

18.06.2021

LATVIJAS REPUBLIKA

APGRŪTINĀJUMU PLĀNS

Zemes vienības kadastra apzīmējums: 0500 038 0514


Aprūtinājumu saraksts:

1.	7312030100 - ekspluatācijas aizsargjoslas teritorija gar ielu vai ceļu – sarkanā līnija - 0.0018ha
2.	7316120300 - pierobeža - 0.0770ha

Aprūtinājumu plāns izgatavots: 2021.gada 18.jūnija

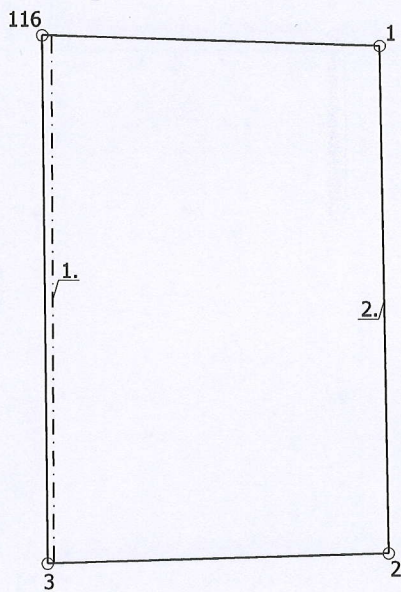
Plāna mērogs 1: 500

Zemes vienības platība: 0.0770ha

Saskaņoja: Daugavpils pilsētas domes pilnvarotā persona	paraksts	Pāvels Bogdanovs	18.06.2021
SIA "GEO Latgale" valdes loceklis		Dimitrijs Kirčenko	28.06.2021
Ierosinātājs ir informēts par kadastrālās uzmērīšanas laikā veiktajām darbībām, to rezultātiem.		Daugavpils pilsētas domes pilnvarotā persona Maruta Ancāne	28.06.2021



x=198400
y=655300



S

Plāna mērogs 1: 500

Mērnīeks Vladislavs Simonovs (sert.Nr.AB0166, derīgs no 29.11.2019 līdz 11.03.2022)
apliecina, ka plāns izgatavots atbilstoši Ministru kabineta 2011.gada 27.decembra
noteikumiem Nr. 1019 "Zemes kadastrālās uzmērīšanas noteikumi"

Vladislavs Simonovs 18.06.2021