

# LATVIJAS REPUBLIKA

## ZEMES ROBEŽU PLĀNS

Zemes vienības kadastra apzīmējums: 0500 027 0019



Plāns izgatavots pamatojoties uz Daugavpils pilsētas domes 2021.gada 11.februāra lēmumu Nr.81 ( prot.Nr.4 31. )  
"Par zemes gabalu piekritību Daugavpils pilsētas pašvaldībai".

Robežas uzmērītas: 2021.gada 16.jūnijā

Plāna mērogs 1: 500

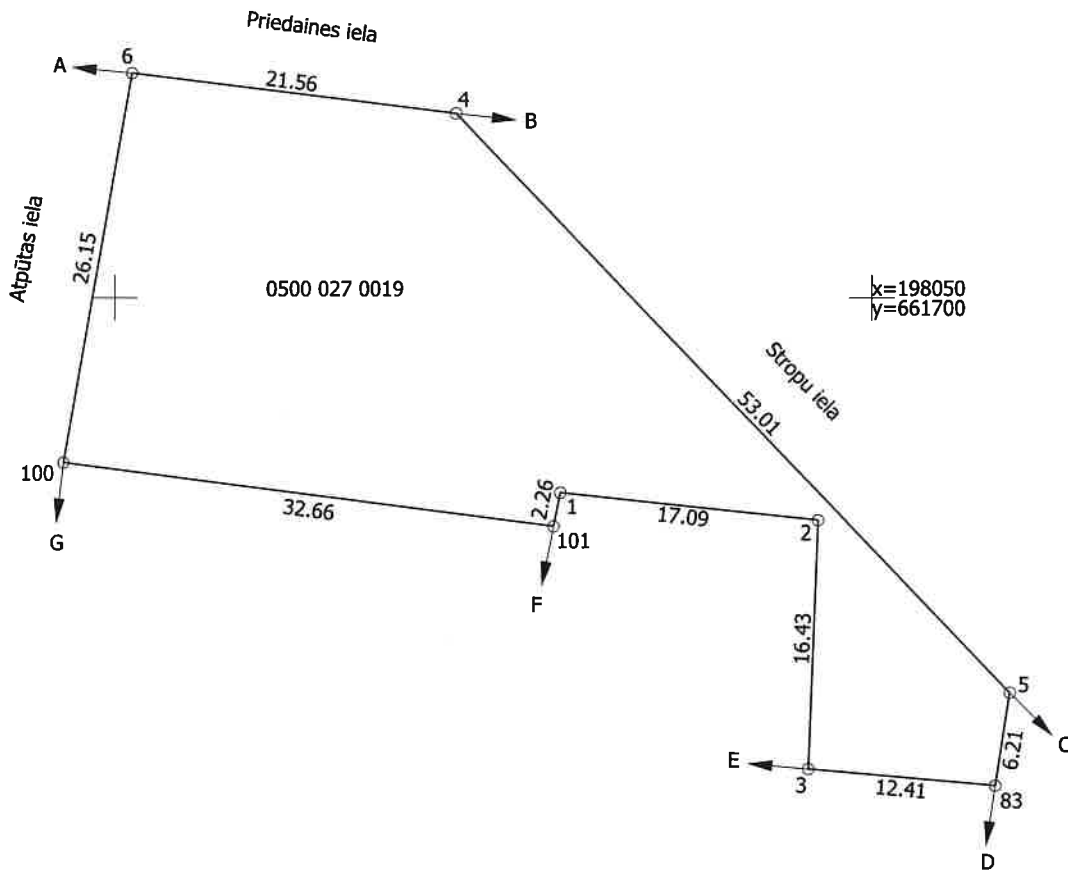
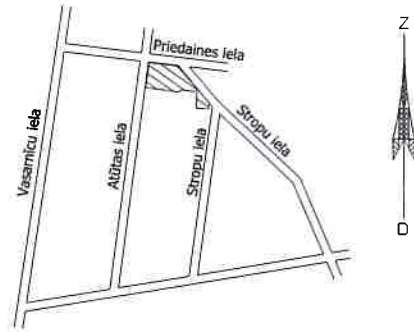
Zemes vienības platība: 0.1111ha



SIA "GEO Latgale" valdes loceklis		Dimitrijs Kirčenko	28.06.2021
Ierosinātājs ir informēts par kadastrālās uzmērīšanas laikā veiktajām darbībām, to rezultātiem.		Daugavpils pilsētas domes pilnvarota persona Maruta Ancāne	28.06.2021

ZEMES VIENĪBA UZMĒRĪTA  
 LKS-92 TM  
 Mēroga koeficients: 0.999920

ZEMES VIENĪBAS IZVIETOJUMA SHĒMA



Robežojošo zemes vienību saraksts:

- no A līdz B: 0500 027 0910
- no B līdz C: 0500 027 1103
- no C līdz D: 0500 027 1013
- no D līdz E: 0500 027 1012 - Stropu iela 29, Daugavpils
- no E līdz F: 0500 027 0020
- no F līdz G: 0500 027 1024 - Atpūtas iela 26A, Daugavpils
- no G līdz A: 0500 027 0906

Plāna mērogs 1: 500

Zemes vienības platība: 0.1111ha

Mērnīeks Vladislavs Simonovs (sert.Nr.AB0166, derīgs no 29.11.2019 līdz 11.03.2022)  
 apliecina, ka plāns izgatavots atbilstoši Ministru kabineta 2011.gada 27.decembra  
 noteikumiem Nr. 1019 "Zemes kadastrālās uzmērīšanas noteikumi"

Vladislavs Simonovs

18.06.2021