

LATVIJAS REPUBLIKA

ZEMES ROBEŽU PLĀNS

Zemes vienības kadastra apzīmējums: 0500 037 0903



Plāns izgatavots pamatojoties uz Daugavpils pilsētas domes 2021.gada 11.februāra lēmumu Nr.83 (prot.Nr.4 33.)
"Par zemes gabalu piekrišanu Daugavpils pilsētas pašvaldībai".

Robežas uzmērītas: 2021.gada 16.jūnijā

Plāna mērogs 1: 500

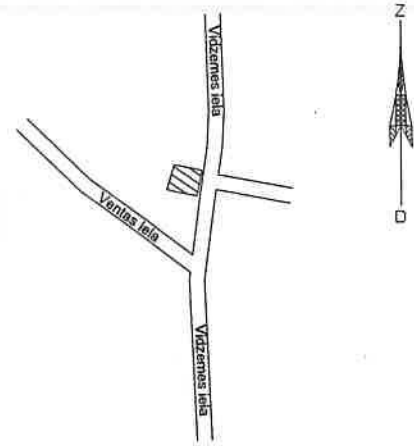
Zemes vienības platība: 0.0337ha



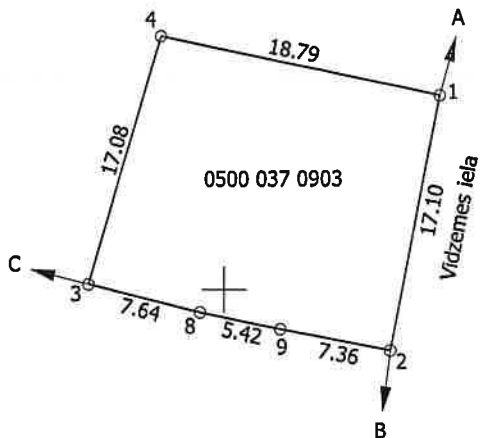
| | | | |
|---|--|--|------------|
| SIA "GEO Latgale" valdes loceklis |  | Dimitrijs Kirčenko | 28.06.2021 |
| Ierosinātājs ir informēts par kadastrālās uzmērīšanas laikā veiktajām darbībām, to rezultātiem. |  | Daugavpils pilsētas domes pilnvarota persona Maruta Ancāne | 28.06.2021 |

ZEMES VIENĪBA UZMĒRĪTA
LKS-92 TM
Mēroga koeficients: 0.999902

ZEMES VIENĪBAS IZVIETOJUMA SHĒMA



x=198900
y=657000



Robežošo zemes vienību saraksts:

- no A līdz B: 0500 037 0758
- no B līdz C: 0500 037 0902 - Vidzemes iela 97, Daugavpils
- no C līdz A: 0500 037 0908

Plāna mērogs 1: 500

Zemes vienības platība: 0.0337ha

Mērnieks Vladislavs Simonovs (sert.Nr.AB0166, derīgs no 29.11.2019 līdz 11.03.2022)
apliecina, ka plāns izgatavots atbilstoši Ministru kabineta 2011.gada 27.decembra
noteikumiem Nr. 1019 "Zemes kadastrālās uzmērīšanas noteikumi"

Vladislavs Simonovs

18.06.2021