

# LATVIJAS REPUBLIKA

## ZEMES ROBEŽU PLĀNS

Zemes vienības kadastra apzīmējums: 0500 037 1037


Plāns izgatavots pamatojoties uz Daugavpils pilsētas domes 2018. gada 28. septembra lēmumu Nr. 520 "Par zemes starpgabalu piekritību Daugavpils pilsētas pašvaldībai".

Robežas uzmērītas: 2020. gada 10. martā

Plāna mērogs 1: 500

Zemes vienības platība: 0.0218ha

Ierosinātājs ir informēts par kadastrālās uzmērīšanas laikā veiktajām darbībām, to rezultātiem.

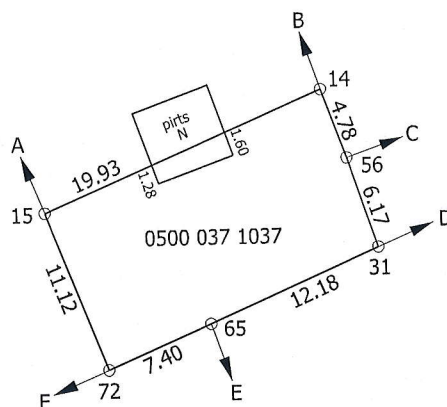
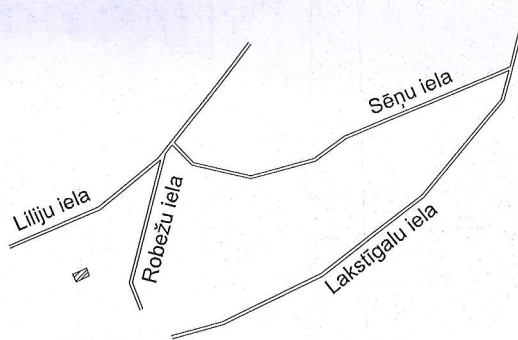


Daugavpils pilsētas  
domes pārstāve  
Maruta Ancāne

10.03.2020.

ZEMES VIENĪBAS IZVIETOJUMA SHĒMA

ZEMES VIENĪBA UZMĒRĪTA  
LKS-92 TM  
Mēroga koeficients: 0.999898



x=198750  
y=656100



Robežojošo zemes vienību saraksts:

- no A līdz B: 0500 037 1003 - Liliju iela 14;
- no B līdz C: 0500 037 1012 - Liliju iela 16;
- no C līdz D: 0500 037 1018;
- no D līdz E: 0500 037 1038;
- no E līdz F: 0500 037 1015 - Robežu iela 6B;
- no F līdz A: 0500 037 1011 - Liliju iela 12.

Plāna mērogs 1: 500

Zemes vienības platība: 0.0218ha

Mērnieks Vjačeslavs Moskaļenko (sert.Nr. AB0124, derīgs no 29.11.2019 līdz 08.12.2020) apliecina, ka plāns izgatavots atbilstoši Ministru kabineta 2011.gada 27.decembra noteikumiem Nr. 1019 "Zemes kadastrālās uzmērīšanas noteikumi"

Vjačeslavs Moskaļenko

10.03.2020.