



DAUGAVPILS VALSTSPILSĒTAS PAŠVALDĪBAS DOME

Krišjāņa Valdemāra iela 1, Daugavpils, LV-5401, tālr. 65404344, 65404399, 65404321
e-pasts: info@daugavpils.lv www.daugavpils.lv

L Ē M U M S

Daugavpilī

2024.gada 27.decembrī

Nr. 769
(prot. Nr.26, 33 .§)

Par dzīvojamai mājai Stacijas ielā 117A, Daugavpilī, funkcionāli nepieciešamās zemes vienības apstiprināšanu

Pamatojoties uz Pašvaldību likuma 10.panta pirmās daļas 21.punktu, Piespiedu dalītā īpašuma privatizētajās daudzdzīvokļu mājās izbeigšanas likuma 4.panta pirmo daļu, 5.panta piekto daļu, Civillikuma 968.pantu, Daugavpils pilsētas domes 2015.gada 28.decembra saistošo noteikumu Nr.55 "Dzīvojamai mājai funkcionāli nepieciešamā zemes gabala pārskatīšanas kārtība" 7.punktu, izskatot 2024.gada 21.novembra dzīvojamās mājas Stacijas ielā 117A, Daugavpilī, dzīvokļu īpašnieku kopsapulces protokolu, dzīvojamās mājas Stacijas ielā 117A, Daugavpilī, pārvaldnieka (pilnvarotās personas) SIA "Daugavpils dzīvokļu un komunālās saimniecības uzņēmums", reģistrācijas numurs 41503002485, 2024.gada 5.decembra iesniegumu Nr.1.12/0552 (reģistrēts Daugavpils pašvaldības centrālajā pārvaldē 05.12.2024. ar Nr.1.2.-7/4109), ņemot vērā Daugavpils valstspilsētas pašvaldības domes Īpašuma un mājokļu komitejas 2024.gada 17.decembra atzinumu, atklāti balsojot: PAR – 14 (I.Aleksejevs, P.Dzalbe, A.Elksniņš, L.Jankovska, V.Kononovs, N.Kožanova, M.Lavrenovs, J.Lāčplēsis, I.Prelatovs, V.Sporāne-Hudojana, I.Šķinčs, M.Truskovskis, D.Valainis, A.Vasiļjevs), PRET – nav, ATTURAS – nav, **Daugavpils valstspilsētas pašvaldības dome nolemj:**

1. Apstiprināt dzīvojamai mājai Stacijas ielā 117A, Daugavpilī, funkcionāli nepieciešamās zemes vienības platību 1497 m², kas sastāv no:

- zemes vienības 522 m² platībā, kadastra apzīmējums 0500 001 0322;
- zemes vienības 975 m² platībā, kas ir daļa no zemes vienības ar kadastra apzīmējumu 0500 001 0301 kopplatībā 6370 m².

2. Noteikt zemes vienības daļai 975 m² platībā ar kadastra apzīmējumu 0500 001 0301 izmantošanas mērķi – trīs, četru un piecu stāvu daudzdzīvokļu māju apbūve (kods 0702).

3. Lēmumu saskaņā ar Administratīvā procesa likuma 76.panta otro daļu var pārsūdzēt Administratīvajā rajona tiesā mēneša laikā no tā spēkā stāšanās dienas.

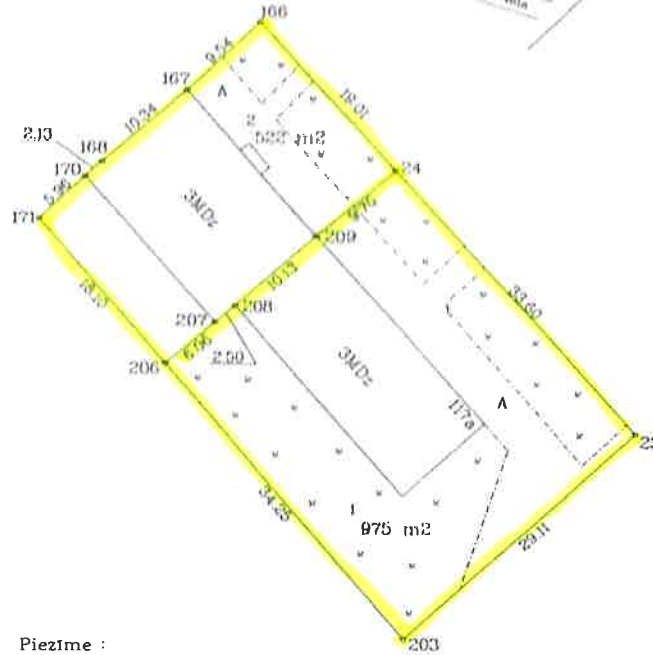
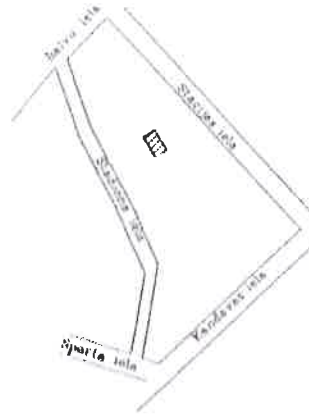
Pielikumā: Zemes vienību plāns.

Daugavpils valstspilsētas pašvaldības
domes priekšsēdētājs

A.Elksniņš

ROBEŽPUNKTU KOORDINĀTAS	
Nr.	Y
171	195493.58
170	195497.60
168	195499.03
167	195505.81
166	195512.32
24	195498.32
209	195492.05
200	195485.51
207	195483.89
206	195479.98
23	195473.50
203	195454.34


ZEMES
 IZVIETOJUMA SHĒMA



Piezīme :

1. Platība 975 kv.m. piederība īpašniecei Irtnai Karkliņai
2. Atjaunotas īpaš. tiesības Daugavpils pilsētas pašvaldībai - 522 kv.m.

Latvijas koordinātu 1992.gada sistēmā
 Mēroga koeficients : 0.999904
 Mērogs 1 : 500



VZD Daugavpils nodalnes Mērniecības birojs			
Biroja vadītājs	<i>[Signature]</i>	Dz. Krūtkramelis	15.06.98
Mērnieks	<i>[Signature]</i>	D. Timofejenko	14.05.98
Plānu zīmēja	<i>[Signature]</i>	D. Timofejenko	03.06.98

Daugavpils pašvaldības centrālās pārvaldes
 Īpašuma pārvaldīšanas departamenta
 Nekustamā īpašuma nodaļas vadītājs

[Signature]

A. Nikolajevs