



DAUGAVPILS VALSTSPILSĒTAS PAŠVALDĪBAS DOME

Krišjāņa Valdemāra iela 1, Daugavpils, LV-5401, tālr. 65404344, 65404399, 65404321
e-pasts: info@daugavpils.lv www.daugavpils.lv

L Ē M U M S

Daugavpilī

2024.gada 14.novembrī

Nr.666
(prot. Nr.23, 44.§)

Par zemes vienības, kadastra apzīmējums 0500 017 3603, Daugavpilī, nodošanu bezatlīdzības lietošanā biedrībai “DRIDER MOTOCROSS PARK”

Pamatojoties uz Pašvaldību likuma 10.panta pirmās daļas 21.punktu, Publiskas personas finanšu līdzekļu un mantas izšķērdēšanas novēršanas likuma 5.panta trešo daļu, trešo prim daļu un sesto daļu,

ņemot vērā, ka zemes vienība Daugavpilī, Blāzmas ielas 11 rajonā, kadastra apzīmējums 0500 017 3603, ir reģistrēta Daugavpils pilsētas Zemesgrāmatas nodalījumā Nr.100000555389 uz Daugavpils valstspilsētas pašvaldības vārda 7,9967 ha platībā, bilances vērtība uz 2024.gada 30.septembri ir 20823,00 EUR, zemes vienībai ir noteikts nekustamā īpašuma lietošanas mērķis – dabas pamatnes, parki, zaļās zonas un citas rekreācijas nozīmes objektu teritorijas, ja tajās atļautā saimnieciskā darbība nav pieskaitāma pie kāda cita klasifikācijā norādīta lietošanas mērķa (kods 0501),

izskatot biedrības “DRIDER MOTOCROSS PARK” 2024.gada 12.septembra iesniegumu “Par zemes nomu” (reģistrēts Daugavpils pašvaldības centrālajā pārvaldē (turpmāk – Centrālā pārvalde) 13.09.2024. ar Nr.791/1.2.-6),

ievērojot Daugavpils valstspilsētas pašvaldības Pilsētūbniecības un vides komisijas 2024.gada 24.septembra sēdes protokola izrakstu Nr.8,

ņemot vērā Daugavpils valstspilsētas pašvaldības domes (turpmāk – Dome) Īpašuma un mājokļu komitejas 2024.gada 7.novembra atzinumu, Domes Finanšu komitejas 2024.gada 7.novembra atzinumu, ievērojot sabiedrības intereses un lietderības apsvērumus, atklāti balsojot: PAR – 11 (I.Aleksejevs, P.Dzalbe, A.Elksniņš, A.Gržibovskis, L.Jankovska, V.Kononovs, N.Kožanova, I.Prelatovs, V.Sporāne-Hudojana, I.Šķinčs, D.Valainis), PRET – nav, ATTURAS – nav, **Daugavpils valstspilsētas pašvaldības dome nolemj:**

1. Nodot bezatlīdzības lietošanā sabiedriskā labuma organizācijai – biedrībai “DRIDER MOTOCROSS PARK”, reģistrācijas numurs 40008312424, juridiskā adrese Transporta ielā 19, Daugavpilī (turpmāk – Biedrība), uz 5 gadiem, bet ne ilgāk, kā uz laiku, kamēr Biedrībai ir sabiedriskā labuma organizācijas statuss, Daugavpils valstspilsētas pašvaldībai piederošo zemes vienību Daugavpilī, Blāzmas ielas 11 rajonā, kadastra numurs 0500 017 3603, 7,9967 ha platībā, (turpmāk – Zemesgabals) (pielikumā zemes robežu plāns), bez apbūves tiesības, motokrosa sporta veida attīstīšanai, motokrosa sacensību organizēšanai.

2. Biedrība ir tiesīga izmantot Zemesgabalu tikai šī lēmuma 1.punktā paredzētajam mērķim.

3. Biedrībai ir pienākums nodot Zemesgabalu Daugavpils valstspilsētas pašvaldībai, ja:

3.1.līgums par Zemesgabala nodošanu bezatlīdzības lietošanā tiek izbeigts pirms lēmuma


1.punktā norādītā termiņa;

- 3.2. iestājies lēmuma 1. punktā noteiktais termiņš;
- 3.3. Zemesgabals tiek izmantots pretēji nodošanas bezatlīdzības lietošanā mērķim;
- 3.4. Biedrība ir zaudējusi sabiedriskā labuma organizācijas statusu.
4. Centrālās pārvaldes Īpašuma pārvaldīšanas departamentam sagatavot Zemesgabala bezatlīdzības lietošanas līguma projektu.
5. Līgumā par Zemesgabala nodošanu bezatlīdzības lietošanā paredzēt, ka Biedrība:
 - 5.1. atbild par visu Zemesgabalā esošo inženiertehniskās apgādes tīklu saglabāšanu, kā arī nodrošina ekspluatācijas dienestu darbiniekiem iespēju brīvi piekļūt inženiertehniskās apgādes tīkliem, nodrošina Zemesgabala uzturēšanu, sedz ar to saistītos izdevumus;
 - 5.2. ievēro Zemesgabalam noteiktos apgrūtinājumus un aprobežojumus, arī ja tie nav ierakstīti zemesgrāmatā;
 - 5.3. nepieļauj darbības, kas pasliktina citu zemes lietotāju vai īpašnieku zemes kvalitāti un aizskar likumīgās tiesības un intereses.

Pielikumā: Zemesgabala zemes robežu plāns.

Daugavpils valstspilsētas pašvaldības
domes priekšsēdētājs

A. Elksniņš



LATVIJAS REPUBLIKA

ZEMES ROBEŽU PLĀNS

Zemes vienības kadastra apzīmējums: 0500 017 3603

Plāns izgatavots pamatojoties uz Daugavpils novada domes 2015. gada 13. augusta lēmumu Nr. 332
"Par zemes gabala, kadastra apzīmējums 0500 017 3603, piekritību Daugavpils pilsētas pašvaldībai".

Robežas uzmērītas: 2015. gada 17. decembrī

Plāna mērogs 1 : 5000

Zemes vienības platība: 7.9967ha



Ierosinātais ir informēts par kadastrālās uzmērīšanas laikā
veiktajām darbībām, to rezultātiem.

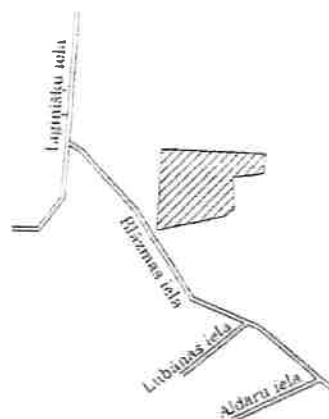
Sunulā

Daugavpils pilsētas
domes pārstāve
Inta Ruskule

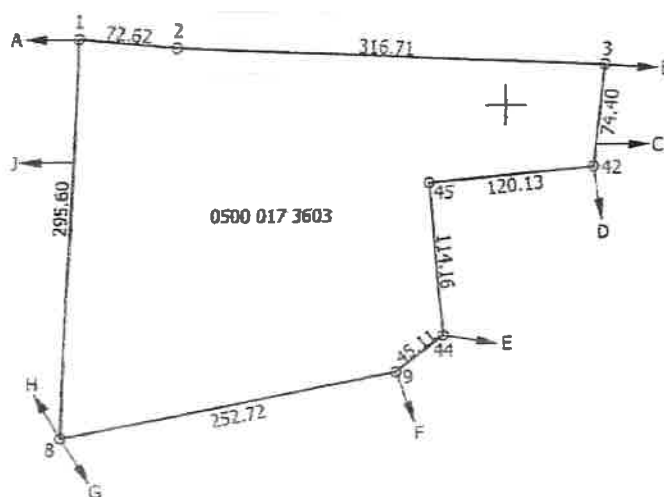
17.12.2015.

ZEMES VIENĪBA UZMĒRĪTA
LKS-92 TM
Mēroga koeficients 1.999907

ZEMES VIENĪBAS
IZVIETOJUMA SHĒMA



$x=192500$
 $y=658500$



Robežojošo zemes vienību saraksts:

- No A līdz B: 0500 017 3214;
- No B līdz C: 0500 017 3301;
- No C līdz D: 0500 017 3302;
- No D līdz E: 0500 017 3601;
- No E līdz F: 0500 017 3402;
- No F līdz G: 0500 017 3501 - Blāzmas iela 11;
- No G līdz H: 0500 017 2606;
- No H līdz J: 0500 017 2605;
- No J līdz A: 0500 017 2604;

Plāna mērogs 1 : 5000
Zemes vienības platība 7.9967ha

Mērnīeks Vjačeslavs Moskaļenko (sert.Nr.BB-109, derīgs no 09.12.2010 līdz 08.12.2020.) apliecina, ka plāns izgatavots atbilstoši Ministru kabineta 2011.gada 27.decembra noteikumiem Nr.1019 "Zemes kadastrālās uzmērīšanas noteikumi"

Vjačeslavs Moskaļenko

17.12.2015.